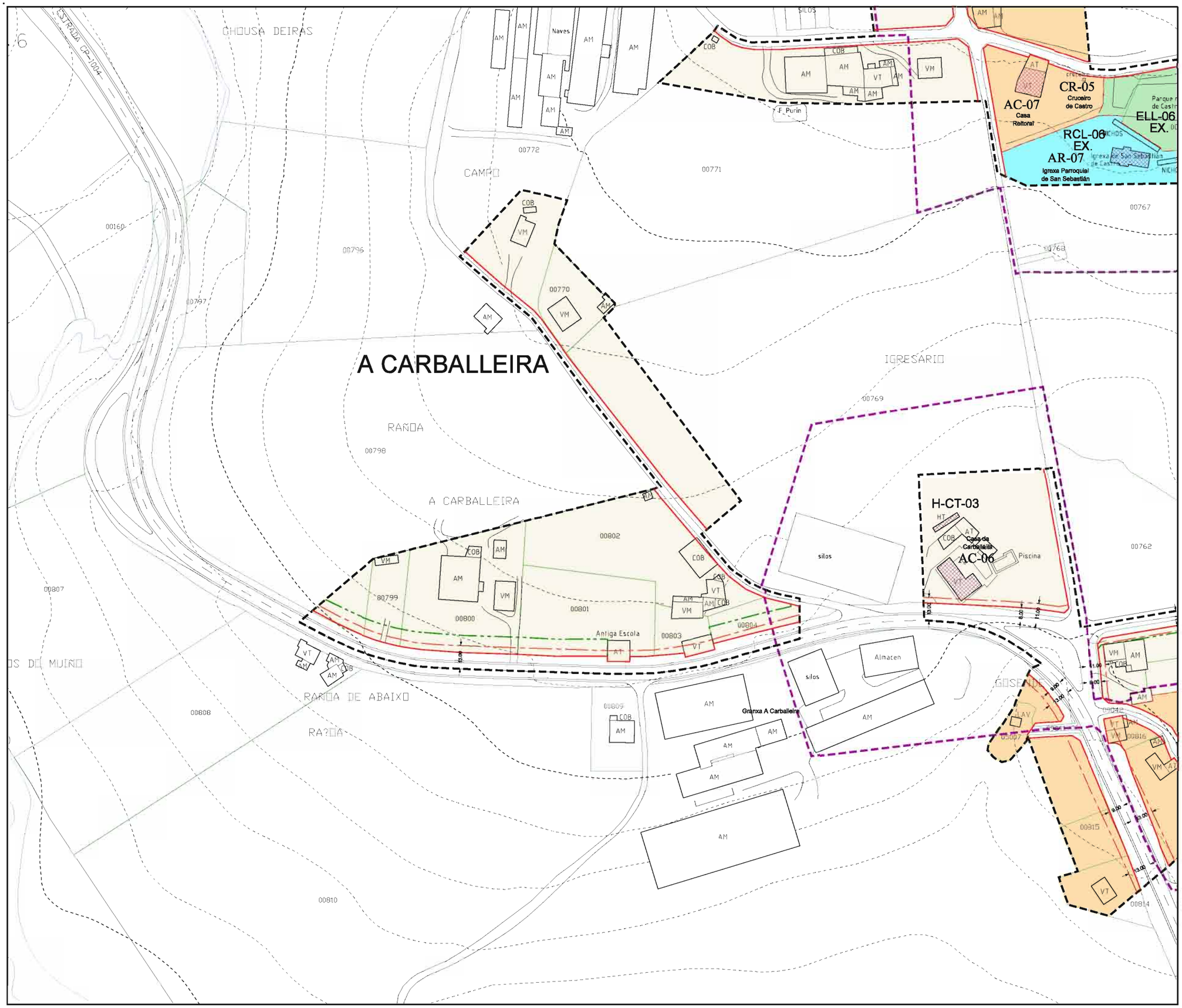

Parroquia: CASTRO (SAN SEBASTIÁN)	Data: OUTUBRO 2014
Núcleo: A CARBALLEIRA	Escala: 1:2000
	Número: MP-06.01
	SUBSTITÚE Ó 06.01

LENDA

	LÍMITE DE NÚCLEO RURAL
	ALIÑACIÓN
	LIÑA CAMBIO DE CUALIFICACIÓN
	LIÑA LÍMITE DA EDIFICACIÓN
	LIÑA LÍMITE DE EDIFICABILIDADE
	ORDENANZA DE NÚCLEO HISTÓRICO TRADICIONAL
	ORDENANZA DE NÚCLEO COMÚN

VR	Vivenda en ruínas	CO	Cuberto
VT	Vivenda tradicional	HT	Hórreo tradicional
VM	Vivenda moderna	HM	Hóreo moderno
AT	Alpendre tradicional	R	Ruína
AM	Alpendre moderno	N	Nave

DOTACIÓNS

S. Local	S. Xeral	Tipo
ELL-nº	ELX-nº	ESPACIOS LIBRES
ZVL-nº	ZVX-nº	ZONAS VERDES
ADL-nº	ADX-nº	ADMINISTRATIVO
CEL-nº	CEX-nº	CEMITERIO
DPL-nº	DPX-nº	DEPORTIVO
DCL-nº	DCX-nº	DOCENTE
REL-nº	REX-nº	RELIXIOSO
RCL-nº	RCX-nº	CONXUNTO PARROQUIAL
SAL-nº	SAX-nº	SANITARIO - ASISTENCIAL
SCL-nº	SCX-nº	SOCIO - CULTURAL
SRL-nº	SRX-nº	SERVICIOS URBANISTICOS
	SVX-nº	SISTEMA VIARIO
EX./ PR.		DOTACIÓN EXISTENTE/ PROGRAMADA

CATÁLOGO

CATÁLOGO ARQUITECTÓNICO

	ELEMENTO CATALOGADO
	CONTORNO DE PROTECCIÓN

CATÁLOGO ARQUEOLÓXICO

	ELEMENTO CATALOGADO
	ÁREA DE CAUTELA
	LÍMITE ÁREA DE CAUTELA ESPECIAL

CAMIÑO DE SANTIAGO

	CONTORNO DE PROTECCIÓN DO CAMIÑO DE SANTIAGO
	TRAZADO DO CAMIÑO INGLÉS

Concello de Mesía

Estudio Técnico Galego, S.A.

M.P. DO P.X.O.M. DE MESÍA PARA A ADAPTACIÓN Á LEI 8/2013 DE ESTRADAS DE GALICIA

DOCUMENTO DE APROBACIÓN INICIAL

ESTADO MODIFICADO

ORDENACIÓN DOS NÚCLEOS RURAIS

O Equipo Redactor:

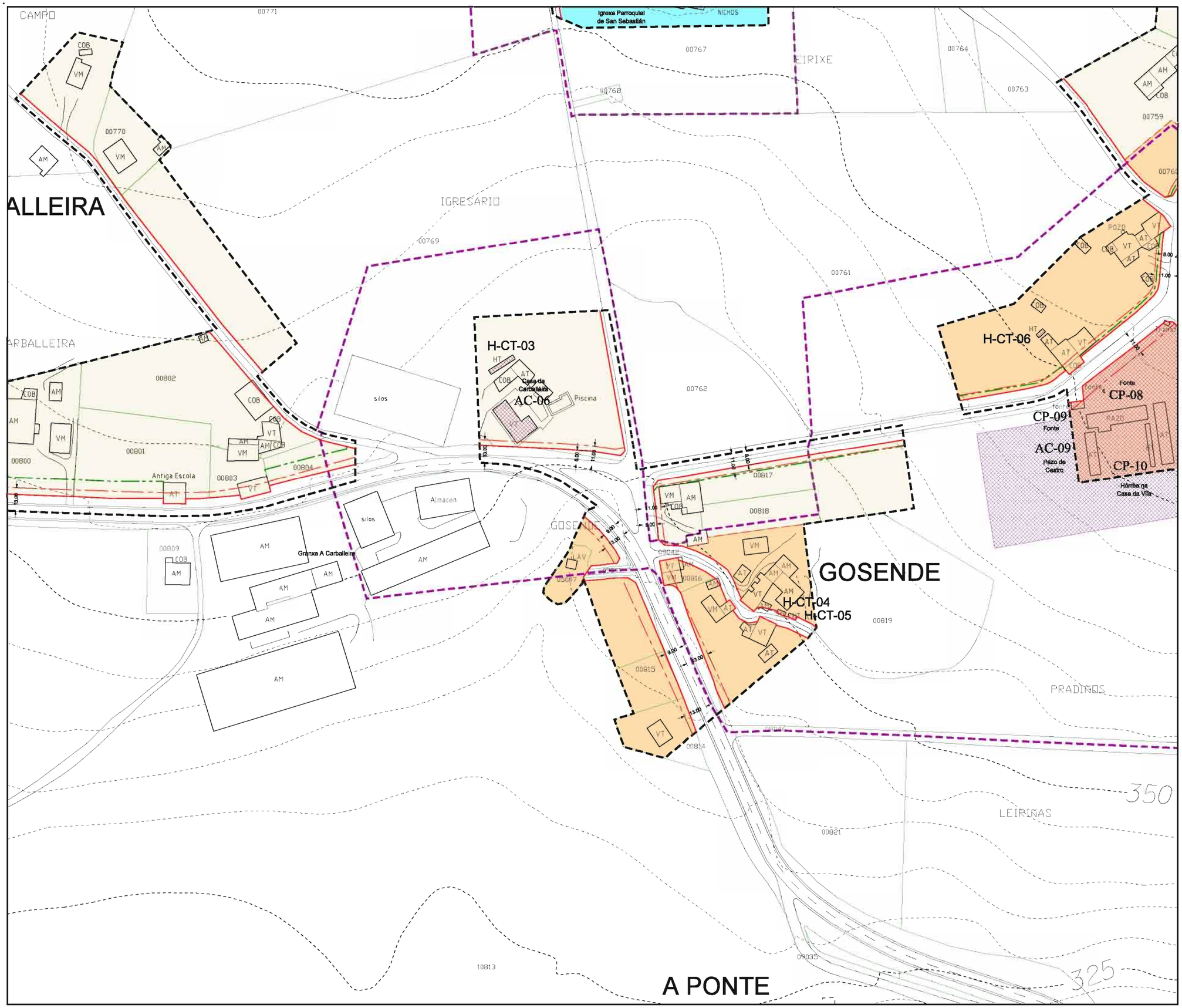

Parroquia: CASTRO (SAN SEBASTIÁN)	Data: OUTUBRO 2014
	Escala: 1:2000
Núcleo: GOSENDE	Número: MP-06.02 SUBSTITÚE Ó 06.02

LENDA

	LÍMITE DE NÚCLEO RURAL
	ALIÑACIÓN
	LIÑA CAMBIO DE CUALIFICACIÓN
	LIÑA LÍMITE DA EDIFICACIÓN
	LIÑA LÍMITE DE EDIFICABILIDADE
	ORDENANZA DE NÚCLEO HISTÓRICO TRADICIONAL
	ORDENANZA DE NÚCLEO COMÚN

VR	Vivenda en ruínas	CO	Cuberto
VT	Vivenda tradicional	HT	Hórreo tradicional
VM	Vivenda moderna	HM	Hóreo moderno
AT	Alpendre tradicional	R	Ruína
AM	Alpendre moderno	N	Nave

DOTACIÓNS

S. Local	S. Xeral	Tipo
ELL-nº	ELX-nº	ESPACIOS LIBRES
ZVL-nº	ZVX-nº	ZONAS VERDES
ADL-nº	ADX-nº	ADMINISTRATIVO
CEL-nº	CEX-nº	CEMITERIO
DPL-nº	DPX-nº	DEPORTIVO
DCL-nº	DCX-nº	DOCENTE
REL-nº	REX-nº	RELIXIOSO
RCL-nº	RCX-nº	CONXUNTO PARROQUIAL
SAL-nº	SAX-nº	SANITARIO - ASISTENCIAL
SCL-nº	SCX-nº	SOCIO - CULTURAL
SRL-nº	SRX-nº	SERVICIOS URBANISTICOS
	SVX-nº	SISTEMA VIARIO
EX./ PR.		DOTACIÓN EXISTENTE/ PROGRAMADA

CATÁLOGO

CATÁLOGO ARQUITECTÓNICO

	ELEMENTO CATALOGADO
	CONTORNO DE PROTECCIÓN

CATÁLOGO ARQUEOLÓXICO

	ELEMENTO CATALOGADO
	ÁREA DE CAUTELA
	LÍMITE ÁREA DE CAUTELA ESPECIAL

CAMIÑO DE SANTIAGO

	CONTORNO DE PROTECCIÓN DO CAMIÑO DE SANTIAGO
	TRAZADO DO CAMIÑO INGLÉS

Concello de Mesía

M.P. DO P.X.O.M. DE MESÍA PARA A ADAPTACIÓN Á LEI 8/2013 DE ESTRADAS DE GALICIA

DOCUMENTO DE APROBACIÓN INICIAL

ESTADO MODIFICADO

ORDENACIÓN DOS NÚCLEOS RURAIS

Estudio Técnico Galego, S.A.

O Equipo Redactor:

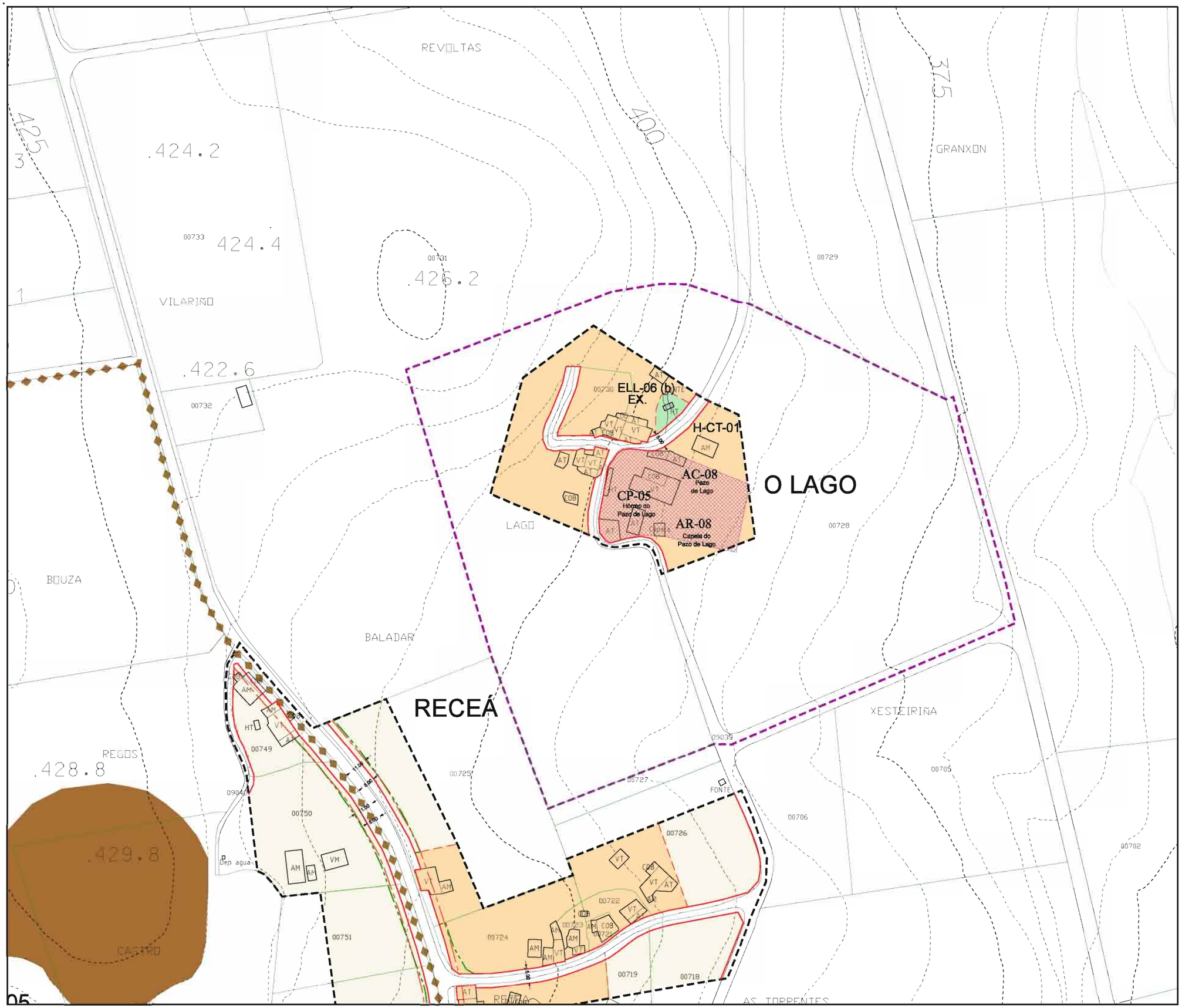

Parroquia: CASTRO (SAN SEBASTIÁN)	Data: OUTUBRO 2014
	Escala: 1:2000
Núcleo: O LAGO	Número: MP-06.03 SUBSTITÚE Ó 06.03

LENDA

- LÍMITE DE NÚCLEO RURAL
- ALIÑACIÓN
- LIÑA CAMBIO DE CUALIFICACIÓN
- LIÑA LÍMITE DA EDIFICACIÓN
- LIÑA LÍMITE DE EDIFICABILIDADE
- ORDENANZA DE NÚCLEO HISTÓRICO TRADICIONAL
- ORDENANZA DE NÚCLEO COMÚN

VR	Vivenda en ruínas	CO	Cuberto
VT	Vivenda tradicional	HT	Hórreo tradicional
VM	Vivenda moderna	HM	Hóreo moderno
AT	Alpendre tradicional	R	Ruína
AM	Alpendre moderno	N	Nave

DOTACIÓNS

S. Local	S. Xeral	Tipo
ELL-nº	ELX-nº	ESPACIOS LIBRES
ZVL-nº	ZVX-nº	ZONAS VERDES
ADL-nº	ADX-nº	ADMINISTRATIVO
CEL-nº	CEX-nº	CEMITERIO
DPL-nº	DPX-nº	DEPORTIVO
DCL-nº	DCX-nº	DOCENTE
REL-nº	REX-nº	RELIXIOSO
RCL-nº	RCX-nº	CONXUNTO PARROQUIAL
SAL-nº	SAX-nº	SANITARIO - ASISTENCIAL
SCL-nº	SCX-nº	SOCIO - CULTURAL
SRL-nº	SRX-nº	SERVICIOS URBANISTICOS
	SVX-nº	SISTEMA VIARIO
EX./ PR.		DOTACIÓN EXISTENTE/ PROGRAMADA

CATÁLOGO

CATÁLOGO ARQUITECTÓNICO

- ELEMENTO CATALOGADO
- CONTORNO DE PROTECCIÓN

CATÁLOGO ARQUEOLÓXICO

- ELEMENTO CATALOGADO
- ÁREA DE CAUTELA
- LÍMITE ÁREA DE CAUTELA ESPECIAL

CAMIÑO DE SANTIAGO

- CONTORNO DE PROTECCIÓN DO CAMIÑO DE SANTIAGO
- TRAZADO DO CAMIÑO INGLÉS

Concello de Mesía

M.P. DO P.X.O.M. DE MESÍA PARA A ADAPTACIÓN Á LEI 8/2013 DE ESTRADAS DE GALICIA

DOCUMENTO DE APROBACIÓN INICIAL

ESTADO MODIFICADO

ORDENACIÓN DOS NÚCLEOS RURAIS

O Equipo Redactor:

Estudio Técnico Galego, S.A.

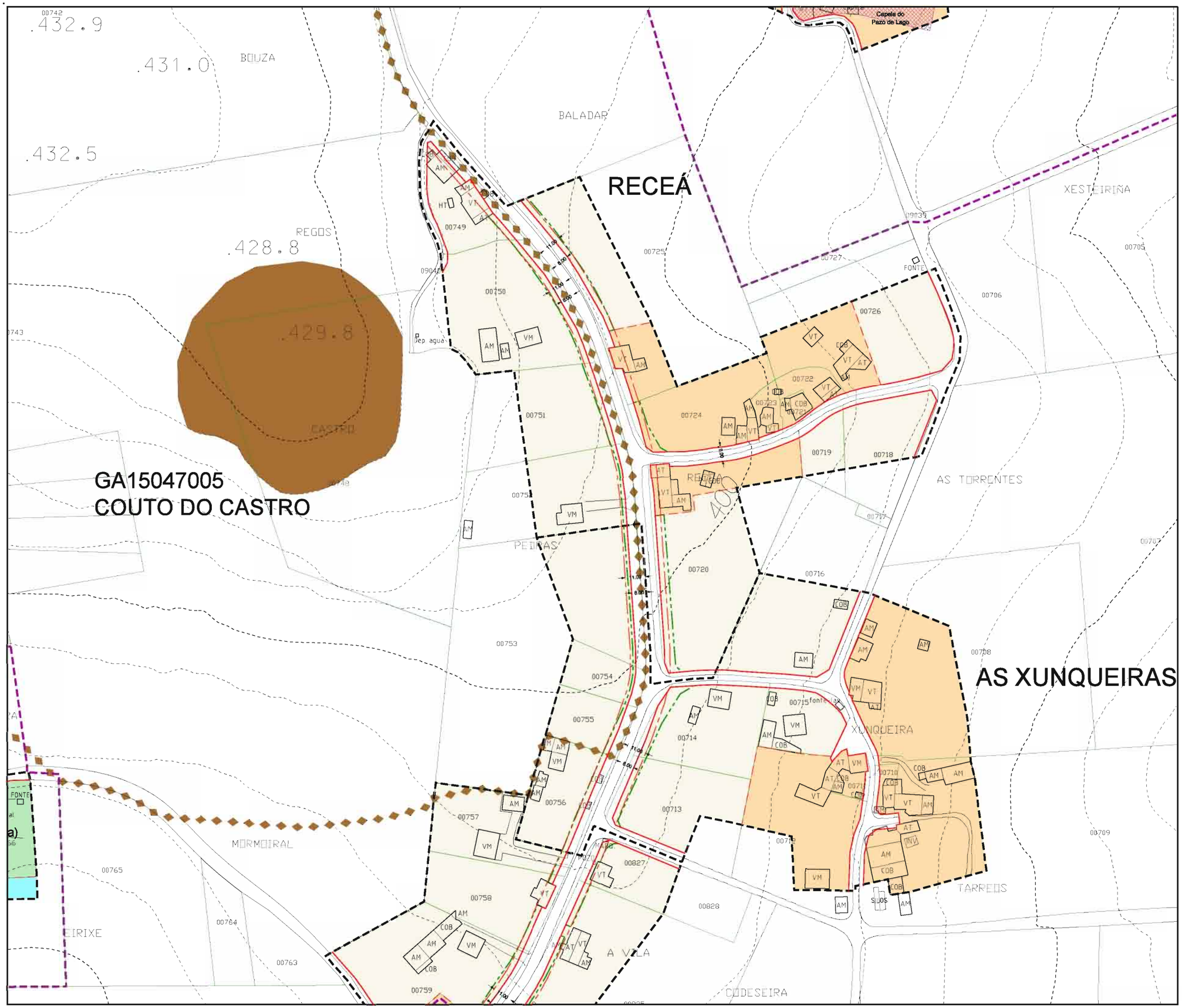

Parroquia: CASTRO (SAN SEBASTIÁN)	Data: OUTUBRO 2014
	Escala: 1:2000
Núcleo: RECEÁ	Número: MP-06.07 SUBSTITÚE Ó 06.07

LENDA

	LÍMITE DE NÚCLEO RURAL
	ALIÑACIÓN
	LIÑA CAMBIO DE CUALIFICACIÓN
	LIÑA LÍMITE DA EDIFICACIÓN
	LIÑA LÍMITE DE EDIFICABILIDADE
	ORDENANZA DE NÚCLEO HISTÓRICO TRADICIONAL
	ORDENANZA DE NÚCLEO COMÚN

VR	Vivenda en ruínas	CO	Cuberto
VT	Vivenda tradicional	HT	Hórreo tradicional
VM	Vivenda moderna	HM	Hórreo moderno
AT	Alpendre tradicional	R	Ruína
AM	Alpendre moderno	N	Nave

DOTACIÓNS

S. Local	S. Xeral	Tipo
ELL-nº	ELX-nº	ESPACIOS LIBRES
ZVL-nº	ZVX-nº	ZONAS VERDES
ADL-nº	ADX-nº	ADMINISTRATIVO
CEL-nº	CEX-nº	CEMITERIO
DPL-nº	DPX-nº	DEPORTIVO
DCL-nº	DCX-nº	DOCENTE
REL-nº	REX-nº	RELIXIOSO
RCL-nº	RCX-nº	CONXUNTO PARROQUIAL
SAL-nº	SAX-nº	SANITARIO - ASISTENCIAL
SCL-nº	SCX-nº	SOCIO - CULTURAL
SRL-nº	SRX-nº	SERVICIOS URBANISTICOS
	SVX-nº	SISTEMA VIARIO
EX./ PR.		DOTACIÓN EXISTENTE/ PROGRAMADA

CATÁLOGO

CATÁLOGO ARQUITECTÓNICO

	ELEMENTO CATALOGADO
	CONTORNO DE PROTECCIÓN

CATÁLOGO ARQUEOLÓXICO

	ELEMENTO CATALOGADO
	ÁREA DE CAUTELA
	LÍMITE ÁREA DE CAUTELA ESPECIAL

CAMIÑO DE SANTIAGO

	CONTORNO DE PROTECCIÓN DO CAMIÑO DE SANTIAGO
	TRAZADO DO CAMIÑO INGLÉS

Concello de Mesía

Estudio Técnico Galego, S.A.

M.P. DO P.X.O.M. DE MESÍA PARA A ADAPTACIÓN Á LEI 8/2013 DE ESTRADAS DE GALICIA

DOCUMENTO DE APROBACIÓN INICIAL

ESTADO MODIFICADO

ORDENACIÓN DOS NÚCLEOS RURAIS

O Equipo Redactor:

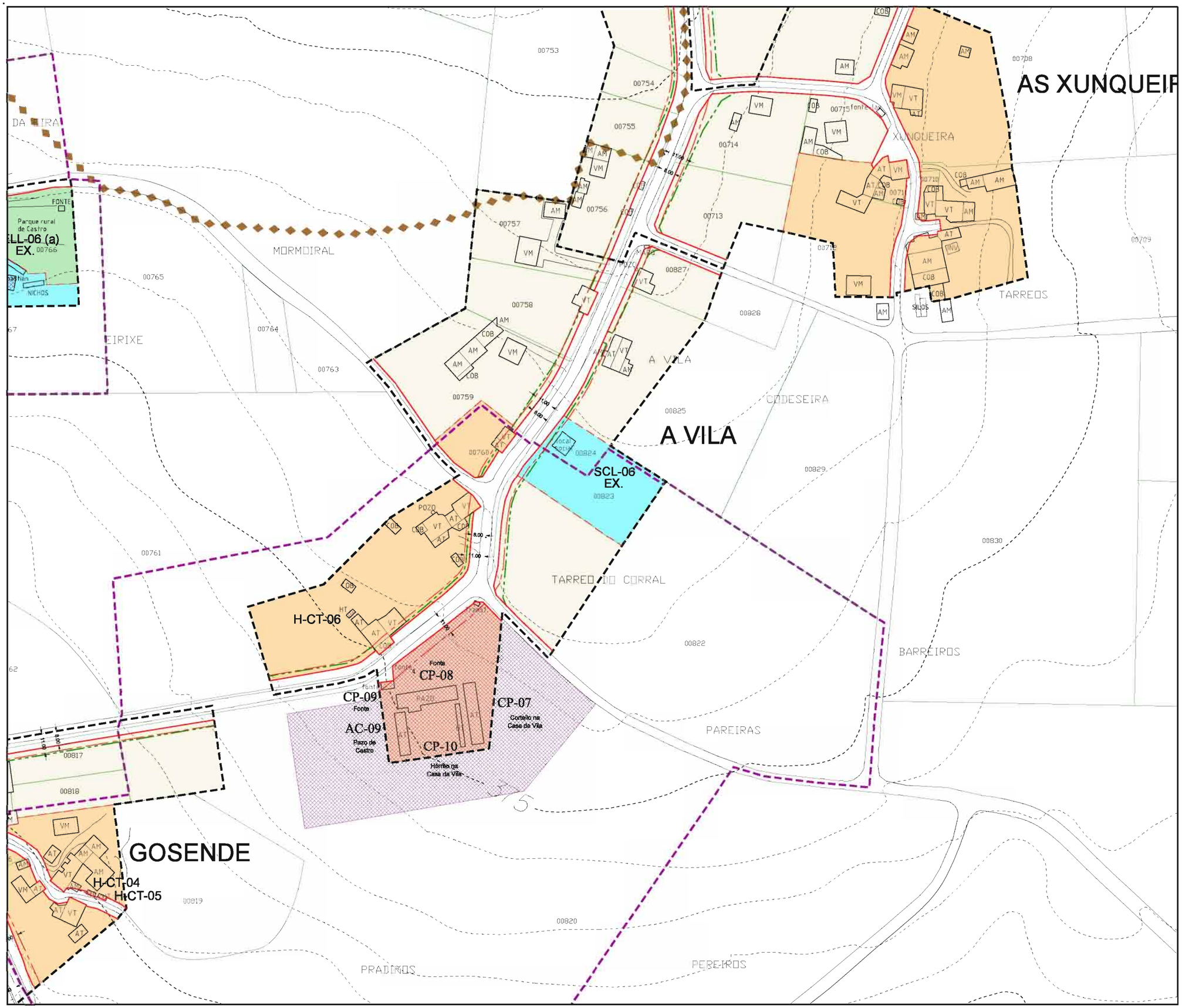

Parroquia: CASTRO (SAN SEBASTIÁN)	Data: OUTUBRO 2014
	Escala: 1:2000
Núcleo: A VILA	Número: MP-06.09
	SUBSTITÚE Ó 06.09

LENDA

- LÍMITE DE NÚCLEO RURAL
- ALIÑACIÓN
- LIÑA CAMBIO DE CUALIFICACIÓN
- LIÑA LÍMITE DA EDIFICACIÓN
- LIÑA LÍMITE DE EDIFICABILIDADE
- ORDENANZA DE NÚCLEO HISTÓRICO TRADICIONAL
- ORDENANZA DE NÚCLEO COMÚN

VR	Vivenda en ruínas	CO	Cuberto
VT	Vivenda tradicional	HT	Hórreo tradicional
VM	Vivenda moderna	HM	Hóreo moderno
AT	Alpendre tradicional	R	Ruína
AM	Alpendre moderno	N	Nave

DOTACIÓNS

S. Local	S. Xeral	Tipo
ELL-nº	ELX-nº	ESPACIOS LIBRES
ZVL-nº	ZVX-nº	ZONAS VERDES
ADL-nº	ADX-nº	ADMINISTRATIVO
CEL-nº	CEX-nº	CEMITERIO
DPL-nº	DPX-nº	DEPORTIVO
DCL-nº	DCX-nº	DOCENTE
REL-nº	REX-nº	RELIXIOSO
RCL-nº	RCX-nº	CONXUNTO PARROQUIAL
SAL-nº	SAX-nº	SANITARIO - ASISTENCIAL
SCL-nº	SCX-nº	SOCIO - CULTURAL
SRL-nº	SRX-nº	SERVICIOS URBANISTICOS
	SVX-nº	SISTEMA VIARIO
EX./ PR.		DOTACIÓN EXISTENTE/ PROGRAMADA

CATÁLOGO

CATÁLOGO ARQUITECTÓNICO

- ELEMENTO CATALOGADO
- CONTORNO DE PROTECCIÓN

CATÁLOGO ARQUEOLÓXICO

- ELEMENTO CATALOGADO
- ÁREA DE CAUTELA
- LÍMITE ÁREA DE CAUTELA ESPECIAL

CAMIÑO DE SANTIAGO

- CONTORNO DE PROTECCIÓN DO CAMIÑO DE SANTIAGO
- TRAZADO DO CAMIÑO INGLÉS

Concello de Mesía

Estudio Técnico Galego, S.A.

M.P. DO P.X.O.M. DE MESÍA PARA A ADAPTACIÓN Á LEI 8/2013 DE ESTRADAS DE GALICIA

DOCUMENTO DE APROBACIÓN INICIAL

ESTADO MODIFICADO

ORDENACIÓN DOS NÚCLEOS RURAIS

O Equipo Redactor:

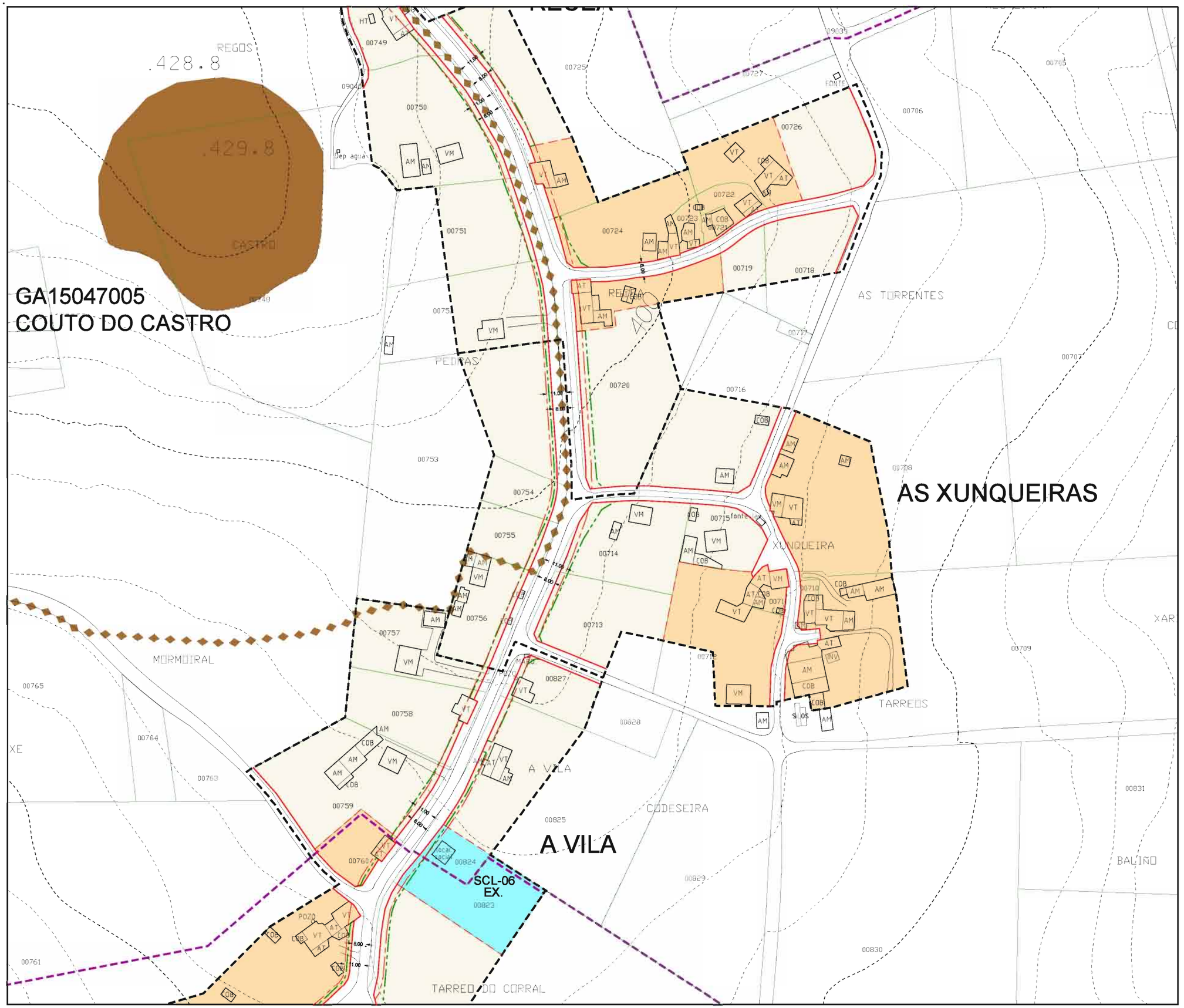

Parroquia: CASTRO (SAN SEBASTIÁN)	Data: OUTUBRO 2014
	Escala: 1:2000
Núcleo: AS XUNQUEIRAS	Número: MP-06.10
	SUBSTITÚE Ó 06.10

LENDA

- LÍMITE DE NÚCLEO RURAL
- ALIÑACIÓN
- LIÑA CAMBIO DE CUALIFICACIÓN
- LIÑA LÍMITE DA EDIFICACIÓN
- LIÑA LÍMITE DE EDIFICABILIDADE
- ORDENANZA DE NÚCLEO HISTÓRICO TRADICIONAL
- ORDENANZA DE NÚCLEO COMÚN

VR	Vivenda en ruínas	CO	Cuberto
VT	Vivenda tradicional	HT	Hórreo tradicional
VM	Vivenda moderna	HM	Hóreo moderno
AT	Alpendre tradicional	R	Ruína
AM	Alpendre moderno	N	Nave

DOTACIÓNS

S. Local	S. Xeral	Tipo
ELL-nº	ELX-nº	ESPACIOS LIBRES
ZVL-nº	ZVX-nº	ZONAS VERDES
ADL-nº	ADX-nº	ADMINISTRATIVO
CEL-nº	CEX-nº	CEMITERIO
DPL-nº	DPX-nº	DEPORTIVO
DCL-nº	DCX-nº	DOCENTE
REL-nº	REX-nº	RELIXIOSO
RCL-nº	RCX-nº	CONXUNTO PARROQUIAL
SAL-nº	SAX-nº	SANITARIO - ASISTENCIAL
SCL-nº	SCX-nº	SOCIO - CULTURAL
SRL-nº	SRX-nº	SERVICIOS URBANISTICOS
	SVX-nº	SISTEMA VIARIO
EX./ PR.		DOTACIÓN EXISTENTE/ PROGRAMADA

CATÁLOGO

CATÁLOGO ARQUITECTÓNICO

- ELEMENTO CATALOGADO
- CONTORNO DE PROTECCIÓN

CATÁLOGO ARQUEOLÓXICO

- ELEMENTO CATALOGADO
- ÁREA DE CAUTELA
- LÍMITE ÁREA DE CAUTELA ESPECIAL

CAMIÑO DE SANTIAGO

- CONTORNO DE PROTECCIÓN DO CAMIÑO DE SANTIAGO
- TRAZADO DO CAMIÑO INGLÉS

Concello de Mesía

Estudio Técnico Galego, S.A.

M.P. DO P.X.O.M. DE MESÍA PARA A ADAPTACIÓN Á LEI 8/2013 DE ESTRADAS DE GALICIA

DOCUMENTO DE APROBACIÓN INICIAL

ESTADO MODIFICADO

ORDENACIÓN DOS NÚCLEOS RURAIS

O Equipo Redactor:

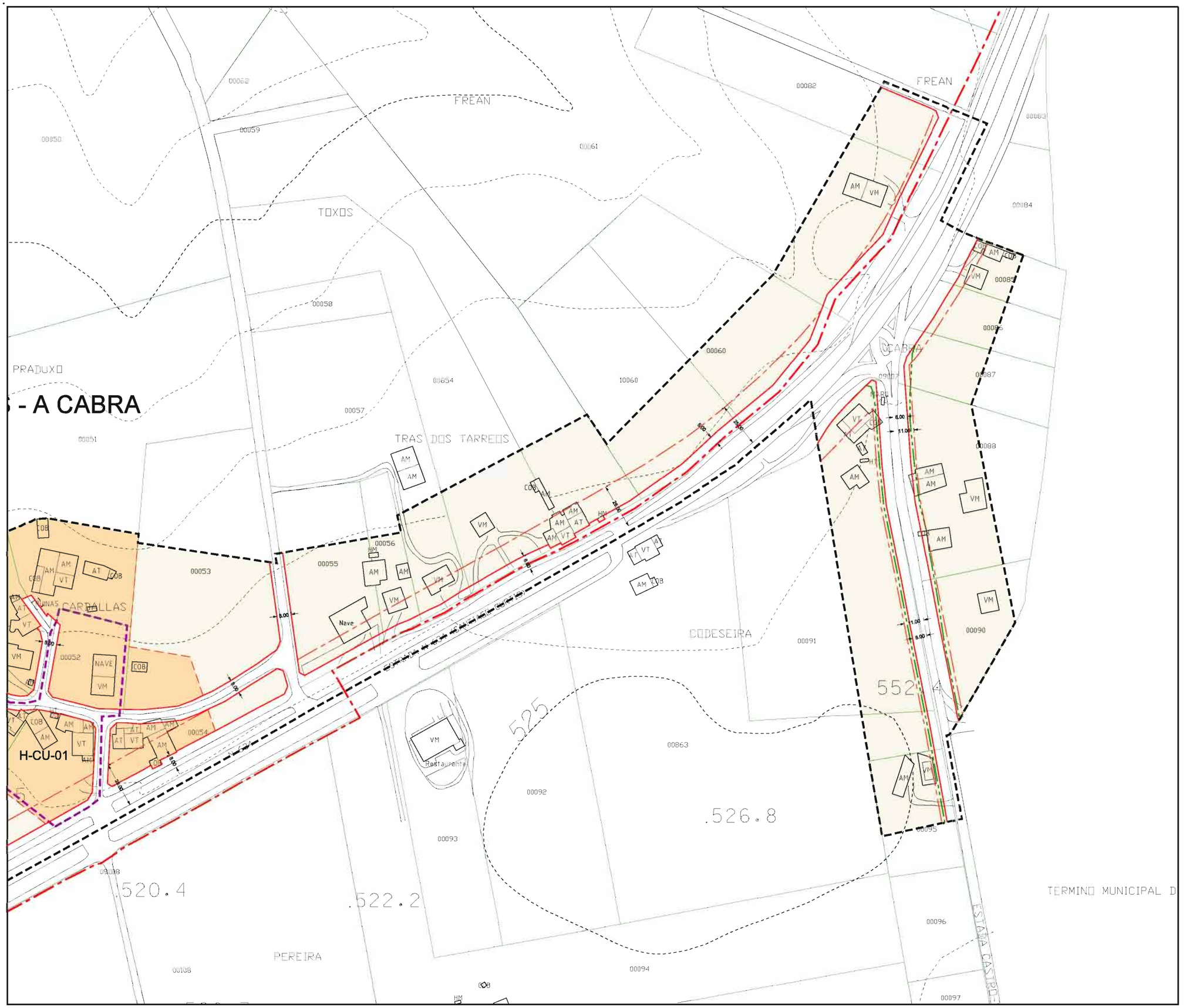

Parroquia: CUMBRAOS (SANTA MARÍA)	Data: OUTUBRO 2014
	Escala: 1:2000
Núcleo: OS CARBALLÁS - A CABRA	Número: MP-07.02b
	SUBSTITÚE Ó 07.02b

LENDA

	LÍMITE DE NÚCLEO RURAL
	ALIÑACIÓN
	LIÑA CAMBIO DE CUALIFICACIÓN
	LIÑA LÍMITE DA EDIFICACIÓN
	LIÑA LÍMITE DE EDIFICABILIDADE
	ORDENANZA DE NÚCLEO HISTÓRICO TRADICIONAL
	ORDENANZA DE NÚCLEO COMÚN

VR	Vivenda en ruínas	CO	Cuberto
VT	Vivenda tradicional	HT	Hórreo tradicional
VM	Vivenda moderna	HM	Hóreo moderno
AT	Alpendre tradicional	R	Ruína
AM	Alpendre moderno	N	Nave

DOTACIÓNS

S. Local	S. Xeral	Tipo
ELL-nº	ELX-nº	ESPACIOS LIBRES
ZVL-nº	ZVX-nº	ZONAS VERDES
ADL-nº	ADX-nº	ADMINISTRATIVO
CEL-nº	CEX-nº	CEMITERIO
DPL-nº	DPX-nº	DEPORTIVO
DCL-nº	DCX-nº	DOCENTE
REL-nº	REX-nº	RELIXIOSO
RCL-nº	RCX-nº	CONXUNTO PARROQUIAL
SAL-nº	SAX-nº	SANITARIO - ASISTENCIAL
SCL-nº	SCX-nº	SOCIO - CULTURAL
SRL-nº	SRX-nº	SERVICIOS URBANISTICOS
	SVX-nº	SISTEMA VIARIO
EX./ PR.		DOTACIÓN EXISTENTE/ PROGRAMADA

CATÁLOGO

CATÁLOGO ARQUITECTÓNICO

	ELEMENTO CATALOGADO
	CONTORNO DE PROTECCIÓN

CATÁLOGO ARQUEOLÓXICO

	ELEMENTO CATALOGADO
	ÁREA DE CAUTELA
	LÍMITE ÁREA DE CAUTELA ESPECIAL

CAMIÑO DE SANTIAGO

	CONTORNO DE PROTECCIÓN DO CAMIÑO DE SANTIAGO
	TRAZADO DO CAMIÑO INGLÉS

Concello de Mesía

Estudio Técnico Galego, S.A.

M.P. DO P.X.O.M. DE MESÍA PARA A ADAPTACIÓN Á LEI 8/2013 DE ESTRADAS DE GALICIA

DOCUMENTO DE APROBACIÓN INICIAL

ESTADO MODIFICADO

ORDENACIÓN DOS NÚCLEOS RURAIS

O Equipo Redactor:

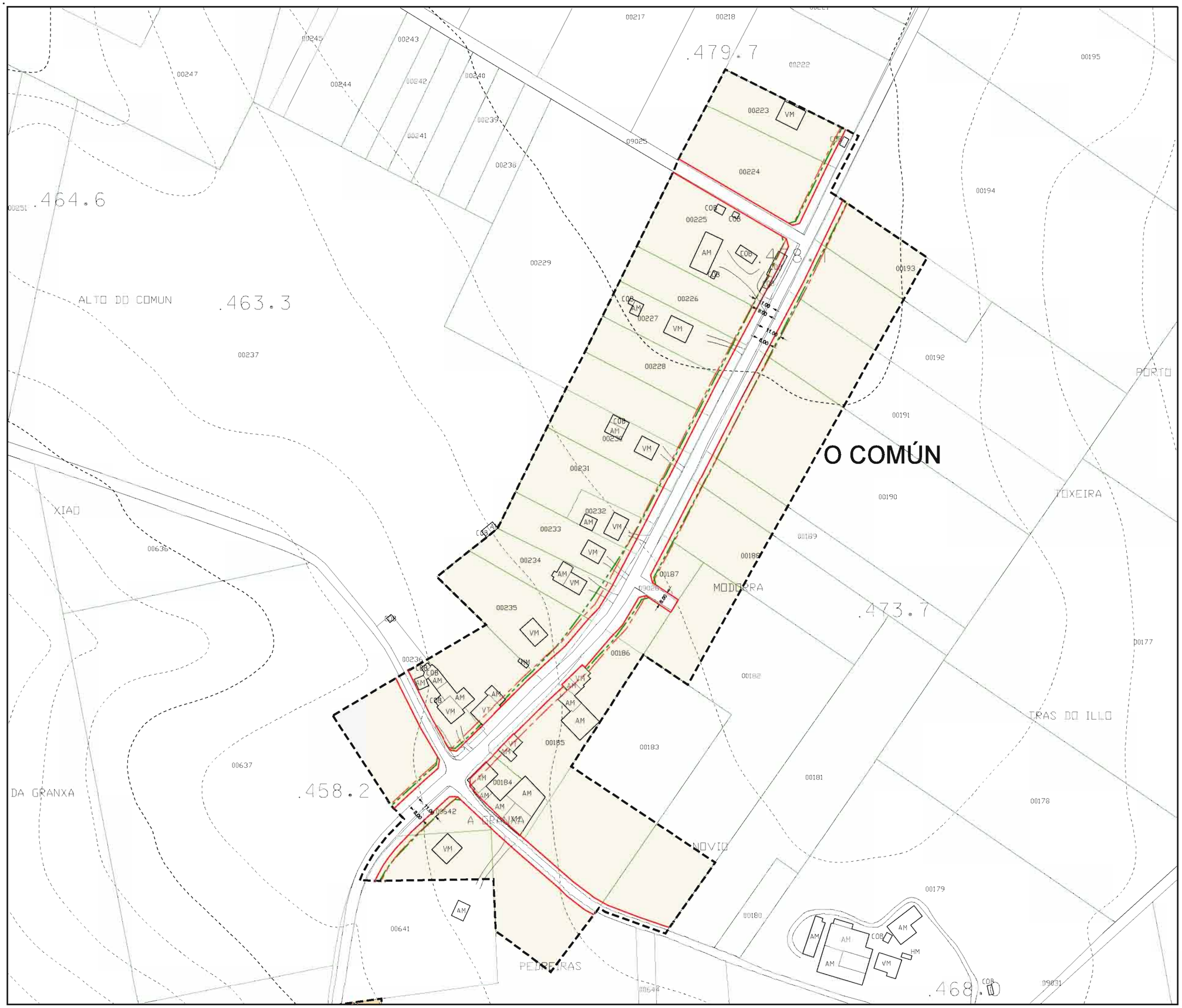

Parroquia: CUMBRAOS (SANTA MARÍA)	Data: OUTUBRO 2014
	Escala: 1:2000
Núcleo: O COMÚN	Número: MP-07.05 SUBSTITÚE Ó 07.05

LENDA

	LÍMITE DE NÚCLEO RURAL
	ALIÑACIÓN
	LIÑA CAMBIO DE CUALIFICACIÓN
	LIÑA LÍMITE DA EDIFICACIÓN
	LIÑA LÍMITE DE EDIFICABILIDADE
	ORDENANZA DE NÚCLEO HISTÓRICO TRADICIONAL
	ORDENANZA DE NÚCLEO COMÚN

VR	Vivenda en ruínas	CO	Cuberto
VT	Vivenda tradicional	HT	Hórreo tradicional
VM	Vivenda moderna	HM	Hóreo moderno
AT	Alpendre tradicional	R	Ruína
AM	Alpendre moderno	N	Nave

DOTACIÓNS

S. Local	S. Xeral	Tipo
ELL-nº	ELX-nº	ESPACIOS LIBRES
ZVL-nº	ZVX-nº	ZONAS VERDES
ADL-nº	ADX-nº	ADMINISTRATIVO
CEL-nº	CEX-nº	CEMITERIO
DPL-nº	DPX-nº	DEPORTIVO
DCL-nº	DCX-nº	DOCENTE
REL-nº	REX-nº	RELIXIOSO
RCL-nº	RCX-nº	CONXUNTO PARROQUIAL
SAL-nº	SAX-nº	SANITARIO - ASISTENCIAL
SCL-nº	SCX-nº	SOCIO - CULTURAL
SRL-nº	SRX-nº	SERVICIOS URBANISTICOS
	SVX-nº	SISTEMA VIARIO
EX./ PR.		DOTACIÓN EXISTENTE/ PROGRAMADA

CATÁLOGO

CATÁLOGO ARQUITECTÓNICO

	ELEMENTO CATALOGADO
	CONTORNO DE PROTECCIÓN

CATÁLOGO ARQUEOLÓXICO

	ELEMENTO CATALOGADO
	ÁREA DE CAUTELA
	LÍMITE ÁREA DE CAUTELA ESPECIAL

CAMIÑO DE SANTIAGO

	CONTORNO DE PROTECCIÓN DO CAMIÑO DE SANTIAGO
	TRAZADO DO CAMIÑO INGLÉS

Concello de Mesía

Estudio Técnico Galego, S.A.

M.P. DO P.X.O.M. DE MESÍA PARA A ADAPTACIÓN Á LEI 8/2013 DE ESTRADAS DE GALICIA

DOCUMENTO DE APROBACIÓN INICIAL

ESTADO MODIFICADO

ORDENACIÓN DOS NÚCLEOS RURAIS

O Equipo Redactor:

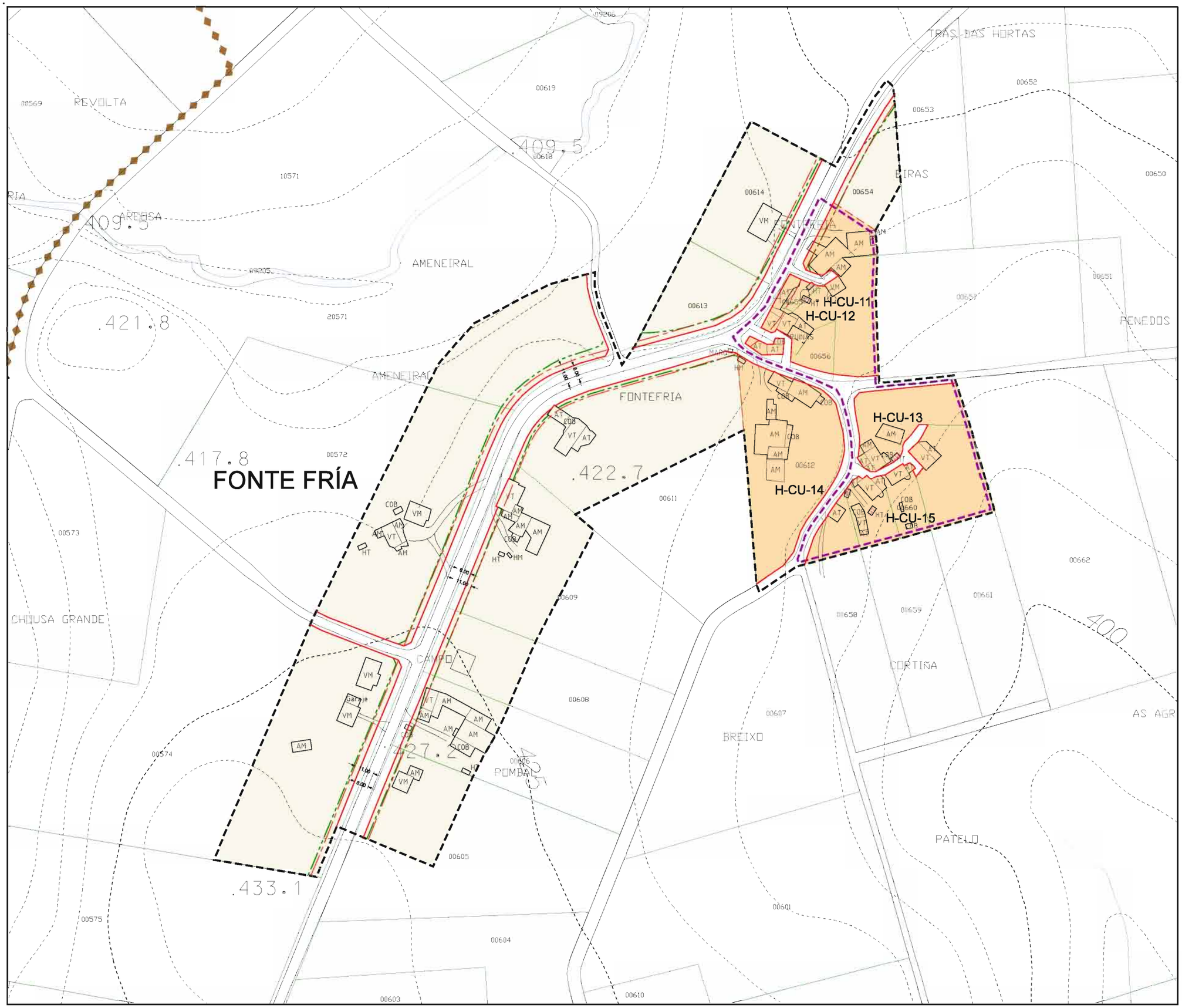

Parroquia: CUMBRAOS (SANTA MARÍA)	Data: OUTUBRO 2014
	Escala: 1:2000
Núcleo: FONTE FRÍA	Número: MP-07.07 SUBSTITÚE Ó 07.07

LENDA

	LÍMITE DE NÚCLEO RURAL
	ALIÑACIÓN
	LIÑA CAMBIO DE CUALIFICACIÓN
	LIÑA LÍMITE DA EDIFICACIÓN
	LIÑA LÍMITE DE EDIFICABILIDADE
	ORDENANZA DE NÚCLEO HISTÓRICO TRADICIONAL
	ORDENANZA DE NÚCLEO COMÚN

VR	Vivenda en ruínas	CO	Cuberto
VT	Vivenda tradicional	HT	Hórreo tradicional
VM	Vivenda moderna	HM	Hórreo moderno
AT	Alpendre tradicional	R	Ruína
AM	Alpendre moderno	N	Nave

DOTACIÓNS

S. Local	S. Xeral	Tipo
ELL-nº	ELX-nº	ESPACIOS LIBRES
ZVL-nº	ZVX-nº	ZONAS VERDES
ADL-nº	ADX-nº	ADMINISTRATIVO
CEL-nº	CEX-nº	CEMITERIO
DPL-nº	DPX-nº	DEPORTIVO
DCL-nº	DCX-nº	DOCENTE
REL-nº	REX-nº	RELIXIOSO
RCL-nº	RCX-nº	CONXUNTO PARROQUIAL
SAL-nº	SAX-nº	SANITARIO - ASISTENCIAL
SCL-nº	SCX-nº	SOCIO - CULTURAL
SRL-nº	SRX-nº	SERVICIOS URBANISTICOS
	SVX-nº	SISTEMA VIARIO
EX./ PR.		DOTACIÓN EXISTENTE/ PROGRAMADA

CATÁLOGO

CATÁLOGO ARQUITECTÓNICO

	ELEMENTO CATALOGADO
	CONTORNO DE PROTECCIÓN

CATÁLOGO ARQUEOLÓXICO

	ELEMENTO CATALOGADO
	ÁREA DE CAUTELA
	LÍMITE ÁREA DE CAUTELA ESPECIAL

CAMIÑO DE SANTIAGO

	CONTORNO DE PROTECCIÓN DO CAMIÑO DE SANTIAGO
	TRAZADO DO CAMIÑO INGLÉS

Concello de Mesía

Estudio Técnico Galego, S.A.

M.P. DO P.X.O.M. DE MESÍA PARA A ADAPTACIÓN Á LEI 8/2013 DE ESTRADAS DE GALICIA

DOCUMENTO DE APROBACIÓN INICIAL

ESTADO MODIFICADO

ORDENACIÓN DOS NÚCLEOS RURAIS

O Equipo Redactor:

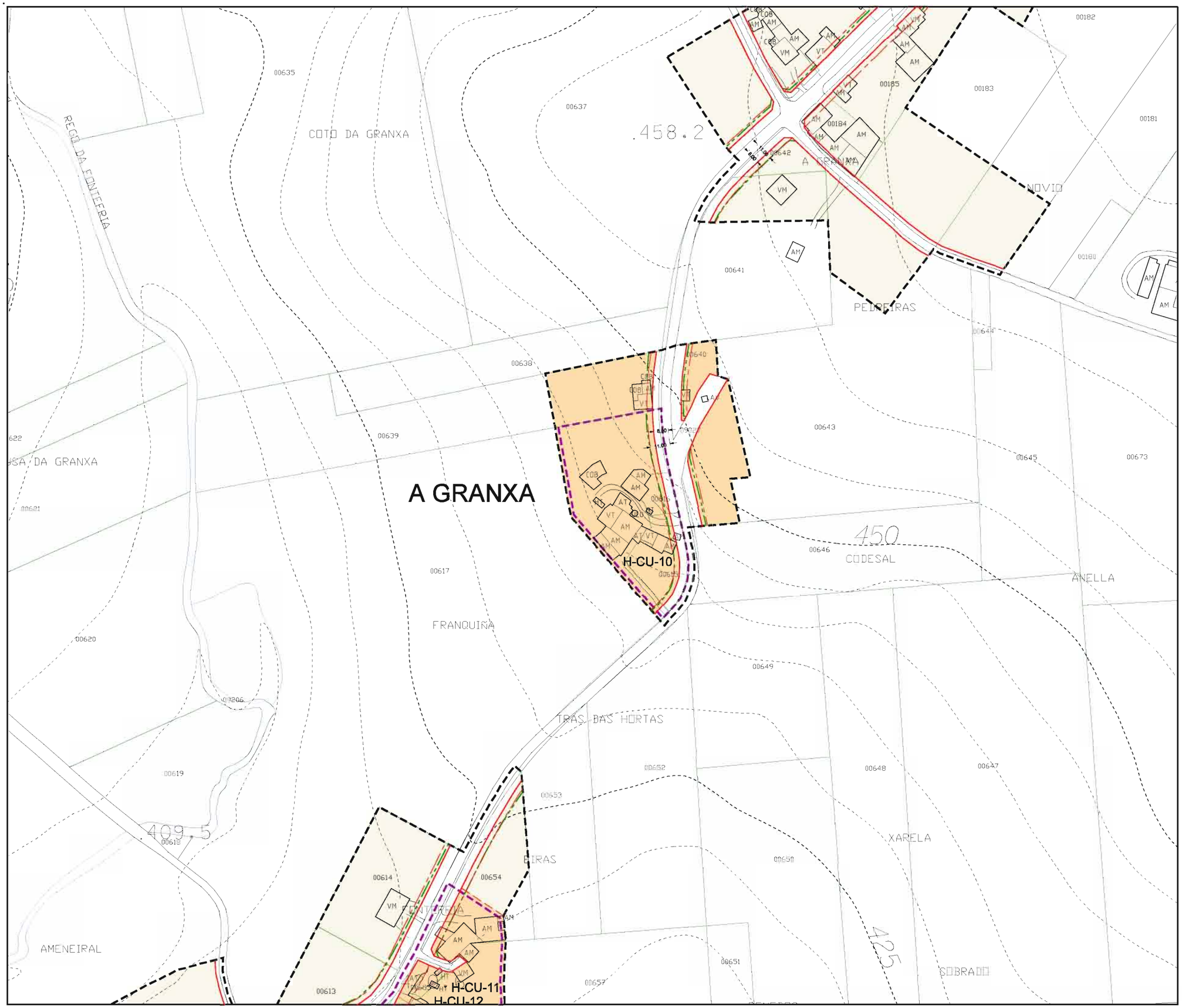

Parroquia: CUMBRAOS (SANTA MARÍA)	Data: OUTUBRO 2014
	Escala: 1:2000
Núcleo: A GRANXA	Número: MP-07.08 SUBSTITÚE Ó 07.08

LENDA

	LÍMITE DE NÚCLEO RURAL
	ALIÑACIÓN
	LIÑA CAMBIO DE CUALIFICACIÓN
	LIÑA LÍMITE DA EDIFICACIÓN
	LIÑA LÍMITE DE EDIFICABILIDADE
	ORDENANZA DE NÚCLEO HISTÓRICO TRADICIONAL
	ORDENANZA DE NÚCLEO COMÚN

VR	Vivenda en ruínas	CO	Cuberto
VT	Vivenda tradicional	HT	Hórreo tradicional
VM	Vivenda moderna	HM	Hóreo moderno
AT	Alpendre tradicional	R	Ruína
AM	Alpendre moderno	N	Nave

DOTACIÓNS

S. Local	S. Xeral	Tipo
ELL-nº	ELX-nº	ESPACIOS LIBRES
ZVL-nº	ZVX-nº	ZONAS VERDES
ADL-nº	ADX-nº	ADMINISTRATIVO
CEL-nº	CEX-nº	CEMITERIO
DPL-nº	DPX-nº	DEPORTIVO
DCL-nº	DCX-nº	DOCENTE
REL-nº	REX-nº	RELIXIOSO
RCL-nº	RCX-nº	CONXUNTO PARROQUIAL
SAL-nº	SAX-nº	SANITARIO - ASISTENCIAL
SCL-nº	SCX-nº	SOCIO - CULTURAL
SRL-nº	SRX-nº	SERVICIOS URBANISTICOS
	SVX-nº	SISTEMA VIARIO
EX./ PR.		DOTACIÓN EXISTENTE/ PROGRAMADA

CATÁLOGO

CATÁLOGO ARQUITECTÓNICO

	ELEMENTO CATALOGADO
	CONTORNO DE PROTECCIÓN

CATÁLOGO ARQUEOLÓXICO

	ELEMENTO CATALOGADO
	ÁREA DE CAUTELA
	LÍMITE ÁREA DE CAUTELA ESPECIAL

CAMIÑO DE SANTIAGO

	CONTORNO DE PROTECCIÓN DO CAMIÑO DE SANTIAGO
	TRAZADO DO CAMIÑO INGLÉS

Concello de Mesía

Estudio Técnico Galego, S.A.

M.P. DO P.X.O.M. DE MESÍA PARA A ADAPTACIÓN Á LEI 8/2013 DE ESTRADAS DE GALICIA

DOCUMENTO DE APROBACIÓN INICIAL

ESTADO MODIFICADO

ORDENACIÓN DOS NÚCLEOS RURAIS

O Equipo Redactor:

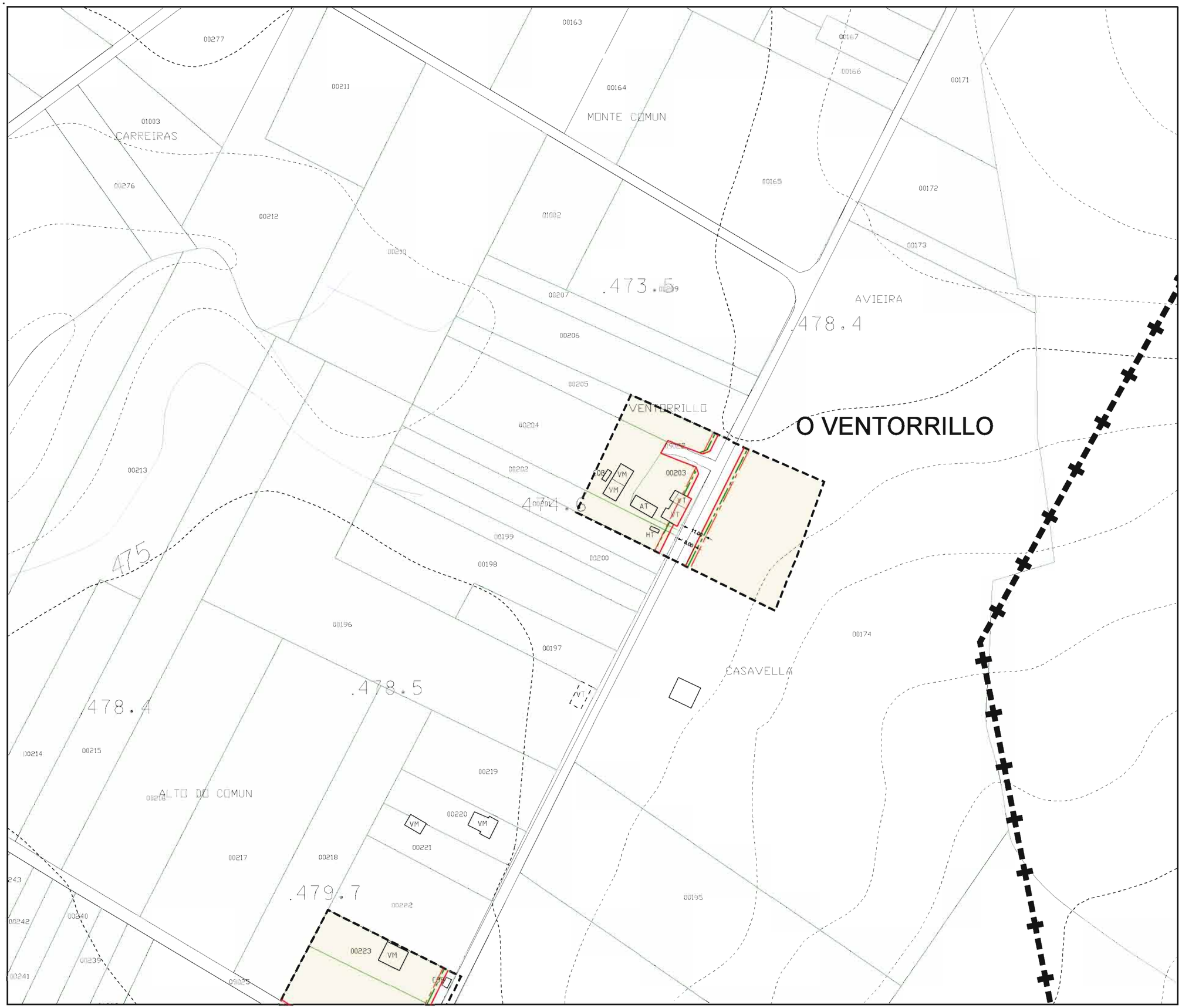

Parroquia:	Data:
CUMBRAOS (SANTA MARÍA)	OUTUBRO 2014
	Escala: 1:2000
Núcleo: O VENTORRILLO	Número: MP-07.18
	SUBSTITÚE Ó 07.18

LENDA

	LÍMITE DE NÚCLEO RURAL
	ALIÑACIÓN
	LIÑA CAMBIO DE CUALIFICACIÓN
	LIÑA LÍMITE DA EDIFICACIÓN
	LIÑA LÍMITE DE EDIFICABILIDADE
	ORDENANZA DE NÚCLEO HISTÓRICO TRADICIONAL
	ORDENANZA DE NÚCLEO COMÚN

VR	Vivenda en ruínas	CO	Cuberto
VT	Vivenda tradicional	HT	Hórreo tradicional
VM	Vivenda moderna	HM	Hóreo moderno
AT	Alpendre tradicional	R	Ruína
AM	Alpendre moderno	N	Nave

DOTACIÓNS

S. Local	S. Xeral	Tipo
ELL-nº	ELX-nº	ESPACIOS LIBRES
ZVL-nº	ZVX-nº	ZONAS VERDES
ADL-nº	ADX-nº	ADMINISTRATIVO
CEL-nº	CEX-nº	CEMITERIO
DPL-nº	DPX-nº	DEPORTIVO
DCL-nº	DCX-nº	DOCENTE
REL-nº	REX-nº	RELIXIOSO
RCL-nº	RCX-nº	CONXUNTO PARROQUIAL
SAL-nº	SAX-nº	SANITARIO - ASISTENCIAL
SCL-nº	SCX-nº	SOCIO - CULTURAL
SRL-nº	SRX-nº	SERVICIOS URBANISTICOS
	SVX-nº	SISTEMA VIARIO
EX./ PR.		DOTACIÓN EXISTENTE/ PROGRAMADA

CATÁLOGO

CATÁLOGO ARQUITECTÓNICO

	ELEMENTO CATALOGADO
	CONTORNO DE PROTECCIÓN

CATÁLOGO ARQUEOLÓXICO

	ELEMENTO CATALOGADO
	ÁREA DE CAUTELA
	LÍMITE ÁREA DE CAUTELA ESPECIAL

CAMIÑO DE SANTIAGO

	CONTORNO DE PROTECCIÓN DO CAMIÑO DE SANTIAGO
	TRAZADO DO CAMIÑO INGLÉS

Concello de Mesía

Estudio Técnico Galego, S.A.

M.P. DO P.X.O.M. DE MESÍA PARA A ADAPTACIÓN Á LEI 8/2013 DE ESTRADAS DE GALICIA

DOCUMENTO DE APROBACIÓN INICIAL

ESTADO MODIFICADO

ORDENACIÓN DOS NÚCLEOS RURAIS

O Equipo Redactor:

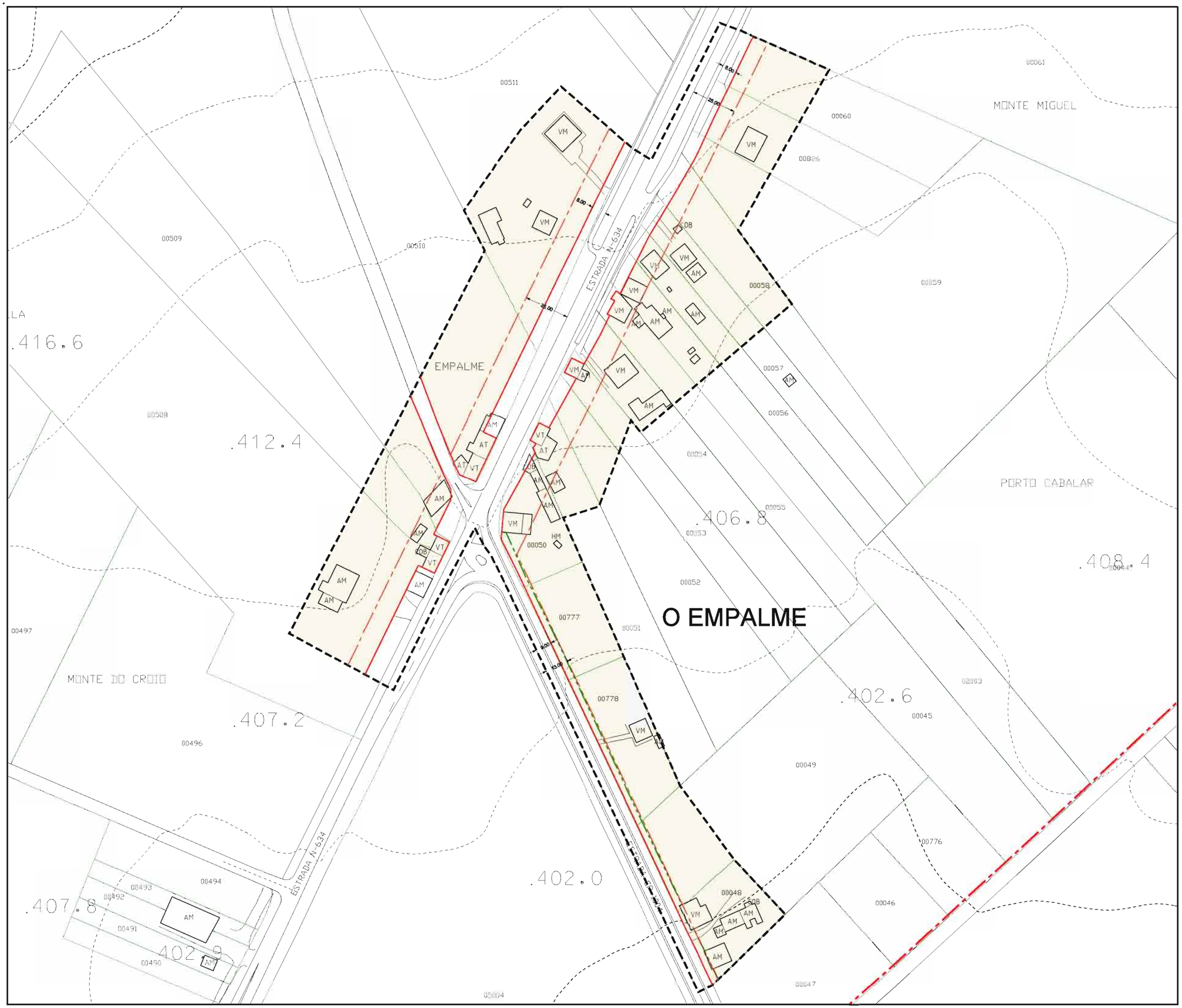

Parroquia: LANZÁ (SAN MAMEDE)	Data: OUTUBRO 2014
	Escala: 1:2000
Núcleo: O EMPALME	Número: MP-08.02 SUBSTITÚE Ó 08.02

LENDA

	LÍMITE DE NÚCLEO RURAL
	ALIÑACIÓN
	LIÑA CAMBIO DE CUALIFICACIÓN
	LIÑA LÍMITE DA EDIFICACIÓN
	LIÑA LÍMITE DE EDIFICABILIDADE
	ORDENANZA DE NÚCLEO HISTÓRICO TRADICIONAL
	ORDENANZA DE NÚCLEO COMÚN

VR	Vivenda en ruínas	CO	Cuberto
VT	Vivenda tradicional	HT	Hórreo tradicional
VM	Vivenda moderna	HM	Hóreo moderno
AT	Alpendre tradicional	R	Ruína
AM	Alpendre moderno	N	Nave

DOTACIÓNS

S. Local	S. Xeral	Tipo
ELL-nº	ELX-nº	ESPACIOS LIBRES
ZVL-nº	ZVX-nº	ZONAS VERDES
ADL-nº	ADX-nº	ADMINISTRATIVO
CEL-nº	CEX-nº	CEMITERIO
DPL-nº	DPX-nº	DEPORTIVO
DCL-nº	DCX-nº	DOCENTE
REL-nº	REX-nº	RELIXIOSO
RCL-nº	RCX-nº	CONXUNTO PARROQUIAL
SAL-nº	SAX-nº	SANITARIO - ASISTENCIAL
SCL-nº	SCX-nº	SOCIO - CULTURAL
SRL-nº	SRX-nº	SERVICIOS URBANISTICOS
	SVX-nº	SISTEMA VIARIO
EX./ PR.		DOTACIÓN EXISTENTE/ PROGRAMADA

CATÁLOGO

CATÁLOGO ARQUITECTÓNICO

	ELEMENTO CATALOGADO
	CONTORNO DE PROTECCIÓN

CATÁLOGO ARQUEOLÓXICO

	ELEMENTO CATALOGADO
	ÁREA DE CAUTELA
	LÍMITE ÁREA DE CAUTELA ESPECIAL

CAMIÑO DE SANTIAGO

	CONTORNO DE PROTECCIÓN DO CAMIÑO DE SANTIAGO
	TRAZADO DO CAMIÑO INGLÉS

Concello de Mesía

Estudio Técnico Galego, S.A.

M.P. DO P.X.O.M. DE MESÍA PARA A ADAPTACIÓN Á LEI 8/2013 DE ESTRADAS DE GALICIA

DOCUMENTO DE APROBACIÓN INICIAL

ESTADO MODIFICADO

ORDENACIÓN DOS NÚCLEOS RURAIS

O Equipo Redactor:

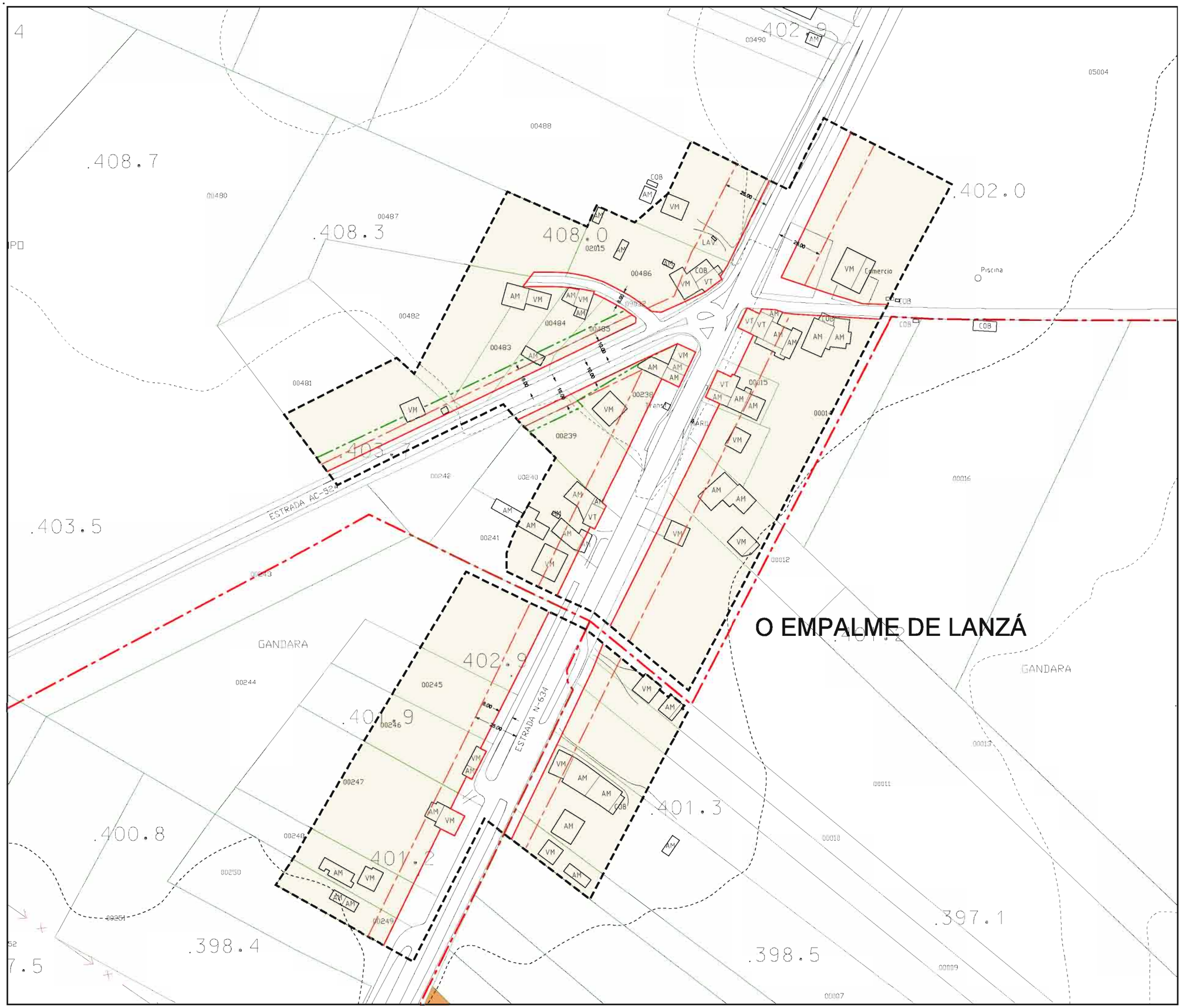

Parroquia: LANZÁ (SAN MAMEDE)	Data: OUTUBRO 2014
	Escala: 1:2000
Núcleo: O EMPALME DE LANZÁ	Número: MP-08.03 SUBSTITÚE Ó 08.03

LENDA

	LÍMITE DE NÚCLEO RURAL
	ALIÑACIÓN
	LIÑA CAMBIO DE CUALIFICACIÓN
	LIÑA LÍMITE DA EDIFICACIÓN
	LIÑA LÍMITE DE EDIFICABILIDADE
	ORDENANZA DE NÚCLEO HISTÓRICO TRADICIONAL
	ORDENANZA DE NÚCLEO COMÚN

VR	Vivenda en ruínas	CO	Cuberto
VT	Vivenda tradicional	HT	Hórreo tradicional
VM	Vivenda moderna	HM	Hóreo moderno
AT	Alpendre tradicional	R	Ruína
AM	Alpendre moderno	N	Nave

DOTACIÓNS

S. Local	S. Xeral	Tipo
ELL-nº	ELX-nº	ESPACIOS LIBRES
ZVL-nº	ZVX-nº	ZONAS VERDES
ADL-nº	ADX-nº	ADMINISTRATIVO
CEL-nº	CEX-nº	CEMITERIO
DPL-nº	DPX-nº	DEPORTIVO
DCL-nº	DCX-nº	DOCENTE
REL-nº	REX-nº	RELIXIOSO
RCL-nº	RCX-nº	CONXUNTO PARROQUIAL
SAL-nº	SAX-nº	SANITARIO - ASISTENCIAL
SCL-nº	SCX-nº	SOCIO - CULTURAL
SRL-nº	SRX-nº	SERVICIOS URBANISTICOS
	SVX-nº	SISTEMA VIARIO
EX./ PR.		DOTACIÓN EXISTENTE/ PROGRAMADA

CATÁLOGO

CATÁLOGO ARQUITECTÓNICO

	ELEMENTO CATALOGADO
	CONTORNO DE PROTECCIÓN

CATÁLOGO ARQUEOLÓXICO

	ELEMENTO CATALOGADO
	ÁREA DE CAUTELA
	LÍMITE ÁREA DE CAUTELA ESPECIAL

CAMIÑO DE SANTIAGO

	CONTORNO DE PROTECCIÓN DO CAMIÑO DE SANTIAGO
	TRAZADO DO CAMIÑO INGLÉS

Concello de Mesía

Estudio Técnico Galego, S.A.

M.P. DO P.X.O.M. DE MESÍA PARA A ADAPTACIÓN Á LEI 8/2013 DE ESTRADAS DE GALICIA

DOCUMENTO DE APROBACIÓN INICIAL

ESTADO MODIFICADO

ORDENACIÓN DOS NÚCLEOS RURAIS

O Equipo Redactor:

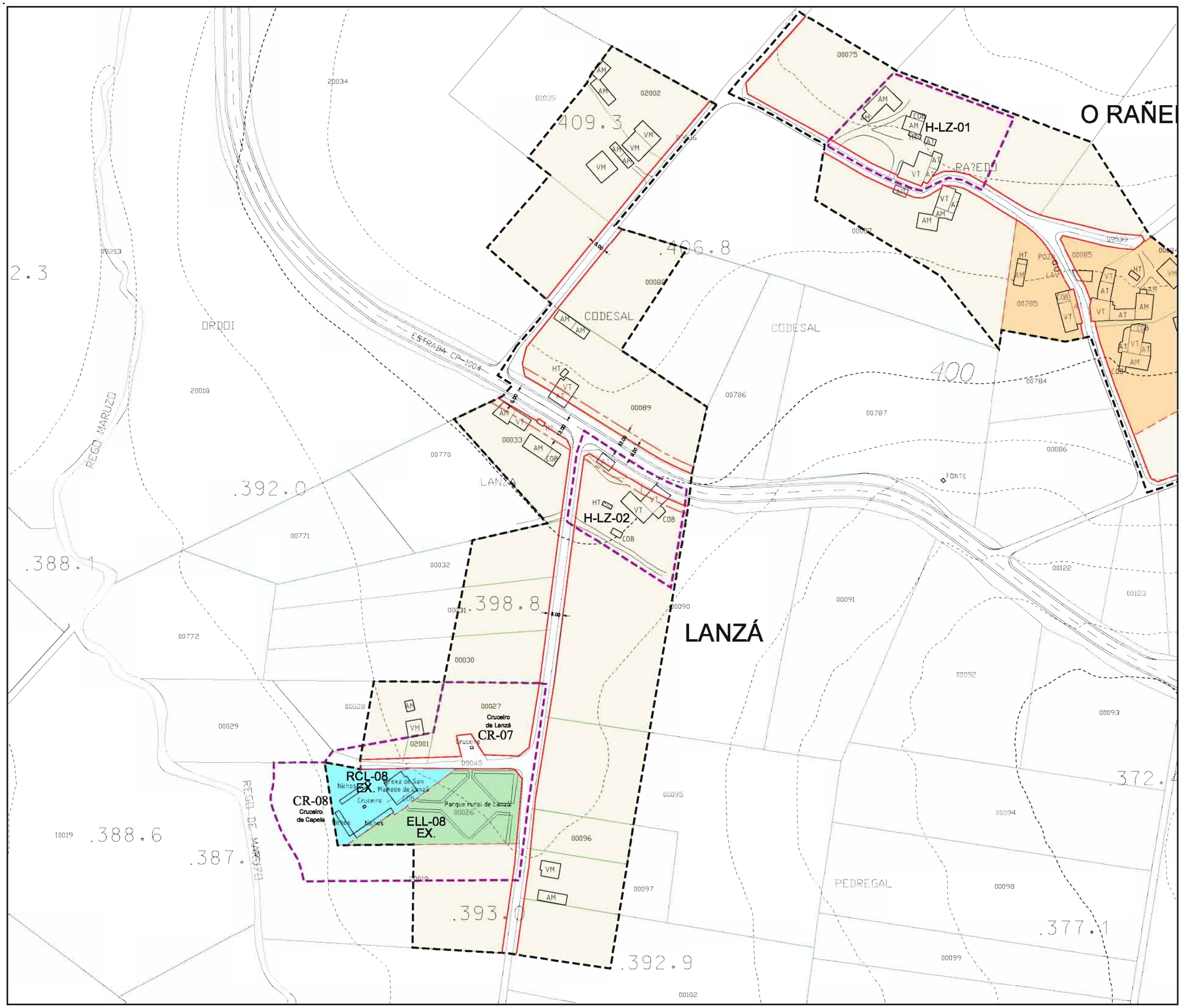

Parroquia:	Data:
LANZÁ (SAN MAMEDE)	OUTUBRO 2014
	Escala: 1:2000
Núcleo: LANZÁ	Número: MP-08.05 SUBSTITÚE Ó 08.05

LENDA

- LÍMITE DE NÚCLEO RURAL
- ALIÑACIÓN
- LIÑA CAMBIO DE CUALIFICACIÓN
- LIÑA LÍMITE DA EDIFICACIÓN
- LIÑA LÍMITE DE EDIFICABILIDADE
- ORDENANZA DE NÚCLEO HISTÓRICO TRADICIONAL
- ORDENANZA DE NÚCLEO COMÚN

VR	Vivenda en ruínas	CO	Cuberto
VT	Vivenda tradicional	HT	Hórreo tradicional
VM	Vivenda moderna	HM	Hóreo moderno
AT	Alpendre tradicional	R	Ruína
AM	Alpendre moderno	N	Nave

DOTACIÓNS

S. Local	S. Xeral	Tipo
ELL-nº	ELX-nº	ESPACIOS LIBRES
ZVL-nº	ZVX-nº	ZONAS VERDES
ADL-nº	ADX-nº	ADMINISTRATIVO
CEL-nº	CEX-nº	CEMITERIO
DPL-nº	DPX-nº	DEPORTIVO
DCL-nº	DCX-nº	DOCENTE
REL-nº	REX-nº	RELIXIOSO
RCL-nº	RCX-nº	CONXUNTO PARROQUIAL
SAL-nº	SAX-nº	SANITARIO - ASISTENCIAL
SCL-nº	SCX-nº	SOCIO - CULTURAL
SRL-nº	SRX-nº	SERVICIOS URBANISTICOS
	SVX-nº	SISTEMA VIARIO
EX./ PR.		DOTACIÓN EXISTENTE/ PROGRAMADA

CATÁLOGO

CATÁLOGO ARQUITECTÓNICO

- ELEMENTO CATALOGADO
- CONTORNO DE PROTECCIÓN

CATÁLOGO ARQUEOLÓXICO

- ELEMENTO CATALOGADO
- ÁREA DE CAUTELA
- LÍMITE ÁREA DE CAUTELA ESPECIAL

CAMIÑO DE SANTIAGO

- CONTORNO DE PROTECCIÓN DO CAMIÑO DE SANTIAGO
- TRAZADO DO CAMIÑO INGLÉS

Concelio de Mesía

Estudio Técnico Galego, S.A.

M.P. DO P.X.O.M. DE MESÍA PARA A ADAPTACIÓN Á LEI 8/2013 DE ESTRADAS DE GALICIA

DOCUMENTO DE APROBACIÓN INICIAL

ESTADO MODIFICADO

ORDENACIÓN DOS NÚCLEOS RURAIS

O Equipo Redactor:

Parroquia: LANZÁ (SAN MAMEDE)	Data: OUTUBRO 2014
	Escala: 1:2000
Núcleo: O RAÑEDO	Número: MP-08.07
	SUBSTITÚE Ó 08.07

LENDA

- LÍMITE DE NÚCLEO RURAL
- ALIÑACIÓN
- LIÑA CAMBIO DE CUALIFICACIÓN
- LIÑA LÍMITE DA EDIFICACIÓN
- LIÑA LÍMITE DE EDIFICABILIDADE
- ORDENANZA DE NÚCLEO HISTÓRICO TRADICIONAL
- ORDENANZA DE NÚCLEO COMÚN

VR	Vivenda en ruínas	CO	Cuberto
VT	Vivenda tradicional	HT	Hórreo tradicional
VM	Vivenda moderna	HM	Hóreo moderno
AT	Alpendre tradicional	R	Ruína
AM	Alpendre moderno	N	Nave

DOTACIÓNS

S. Local	S. Xeral	Tipo
ELL-nº	ELX-nº	ESPACIOS LIBRES
ZVL-nº	ZVX-nº	ZONAS VERDES
ADL-nº	ADX-nº	ADMINISTRATIVO
CEL-nº	CEX-nº	CEMITERIO
DPL-nº	DPX-nº	DEPORTIVO
DCL-nº	DCX-nº	DOCENTE
REL-nº	REX-nº	RELIXIOSO
RCL-nº	RCX-nº	CONXUNTO PARROQUIAL
SAL-nº	SAX-nº	SANITARIO - ASISTENCIAL
SCL-nº	SCX-nº	SOCIO - CULTURAL
SRL-nº	SRX-nº	SERVICIOS URBANISTICOS
	SVX-nº	SISTEMA VIARIO
EX./ PR.		DOTACIÓN EXISTENTE/ PROGRAMADA

CATÁLOGO

CATÁLOGO ARQUITECTÓNICO

- ELEMENTO CATALOGADO
- CONTORNO DE PROTECCIÓN

CATÁLOGO ARQUEOLÓXICO

- ELEMENTO CATALOGADO
- ÁREA DE CAUTELA
- LÍMITE ÁREA DE CAUTELA ESPECIAL

CAMIÑO DE SANTIAGO

- CONTORNO DE PROTECCIÓN DO CAMIÑO DE SANTIAGO
- TRAZADO DO CAMIÑO INGLÉS

Concello de Mesía

Estudio Técnico Galego, S.A.

M.P. DO P.X.O.M. DE MESÍA PARA A ADAPTACIÓN Á LEI 8/2013 DE ESTRADAS DE GALICIA

DOCUMENTO DE APROBACIÓN INICIAL

ESTADO MODIFICADO

ORDENACIÓN DOS NÚCLEOS RURAIS

O Equipo Redactor:

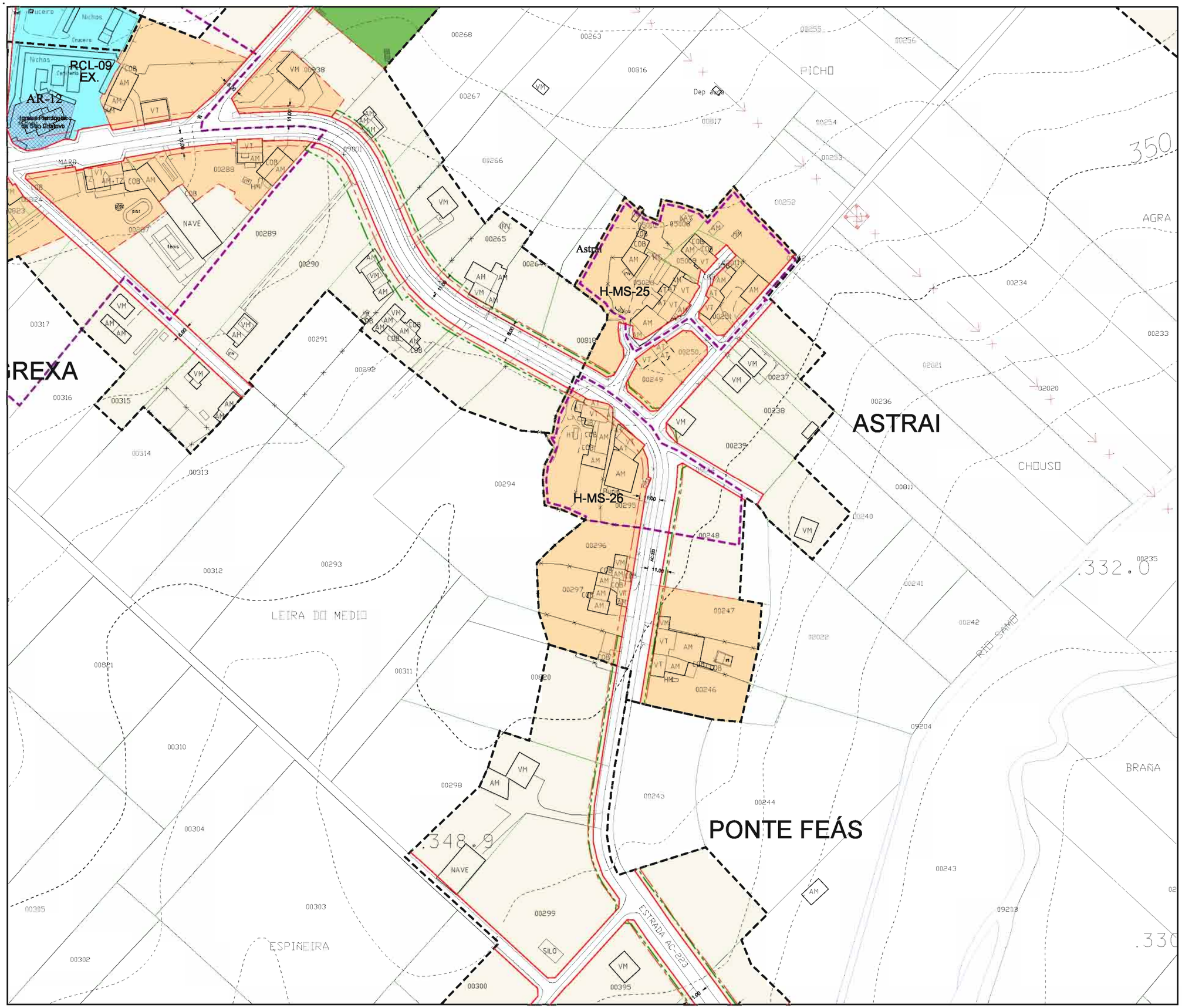

Parroquia: MESÍA (SAN CRISTOVO)	Data: OUTUBRO 2014
	Escala: 1:2000
Núcleo: ASTRAI	Número: MP-09.05
	SUBSTITÚE Ó 09.05

LENDA

- LÍMITE DE NÚCLEO RURAL
- ALIÑACIÓN
- LIÑA CAMBIO DE CUALIFICACIÓN
- LIÑA LÍMITE DA EDIFICACIÓN
- LIÑA LÍMITE DE EDIFICABILIDADE
- ORDENANZA DE NÚCLEO HISTÓRICO TRADICIONAL
- ORDENANZA DE NÚCLEO COMÚN

VR	Vivenda en ruínas	CO	Cuberto
VT	Vivenda tradicional	HT	Hórreo tradicional
VM	Vivenda moderna	HM	Hóreo moderno
AT	Alpendre tradicional	R	Ruína
AM	Alpendre moderno	N	Nave

DOTACIÓNS

S. Local	S. Xeral	Tipo
ELL-nº	ELX-nº	ESPACIOS LIBRES
ZVL-nº	ZVX-nº	ZONAS VERDES
ADL-nº	ADX-nº	ADMINISTRATIVO
CEL-nº	CEX-nº	CEMITERIO
DPL-nº	DPX-nº	DEPORTIVO
DCL-nº	DCX-nº	DOCENTE
REL-nº	REX-nº	RELIXIOSO
RCL-nº	RCX-nº	CONXUNTO PARROQUIAL
SAL-nº	SAX-nº	SANITARIO - ASISTENCIAL
SCL-nº	SCX-nº	SOCIO - CULTURAL
SRL-nº	SRX-nº	SERVICIOS URBANISTICOS
	SVX-nº	SISTEMA VIARIO
EX./ PR.		DOTACIÓN EXISTENTE/ PROGRAMADA

CATÁLOGO

CATÁLOGO ARQUITECTÓNICO

- ELEMENTO CATALOGADO
- CONTORNO DE PROTECCIÓN

CATÁLOGO ARQUEOLÓXICO

- ELEMENTO CATALOGADO
- ÁREA DE CAUTELA
- LÍMITE ÁREA DE CAUTELA ESPECIAL

CAMIÑO DE SANTIAGO

- CONTORNO DE PROTECCIÓN DO CAMIÑO DE SANTIAGO
- TRAZADO DO CAMIÑO INGLÉS

Concello de Mesía

Estudio Técnico Galego, S.A.

M.P. DO P.X.O.M. DE MESÍA PARA A ADAPTACIÓN Á LEI 8/2013 DE ESTRADAS DE GALICIA

DOCUMENTO DE APROBACIÓN INICIAL

ESTADO MODIFICADO

ORDENACIÓN DOS NÚCLEOS RURAIS

O Equipo Redactor:

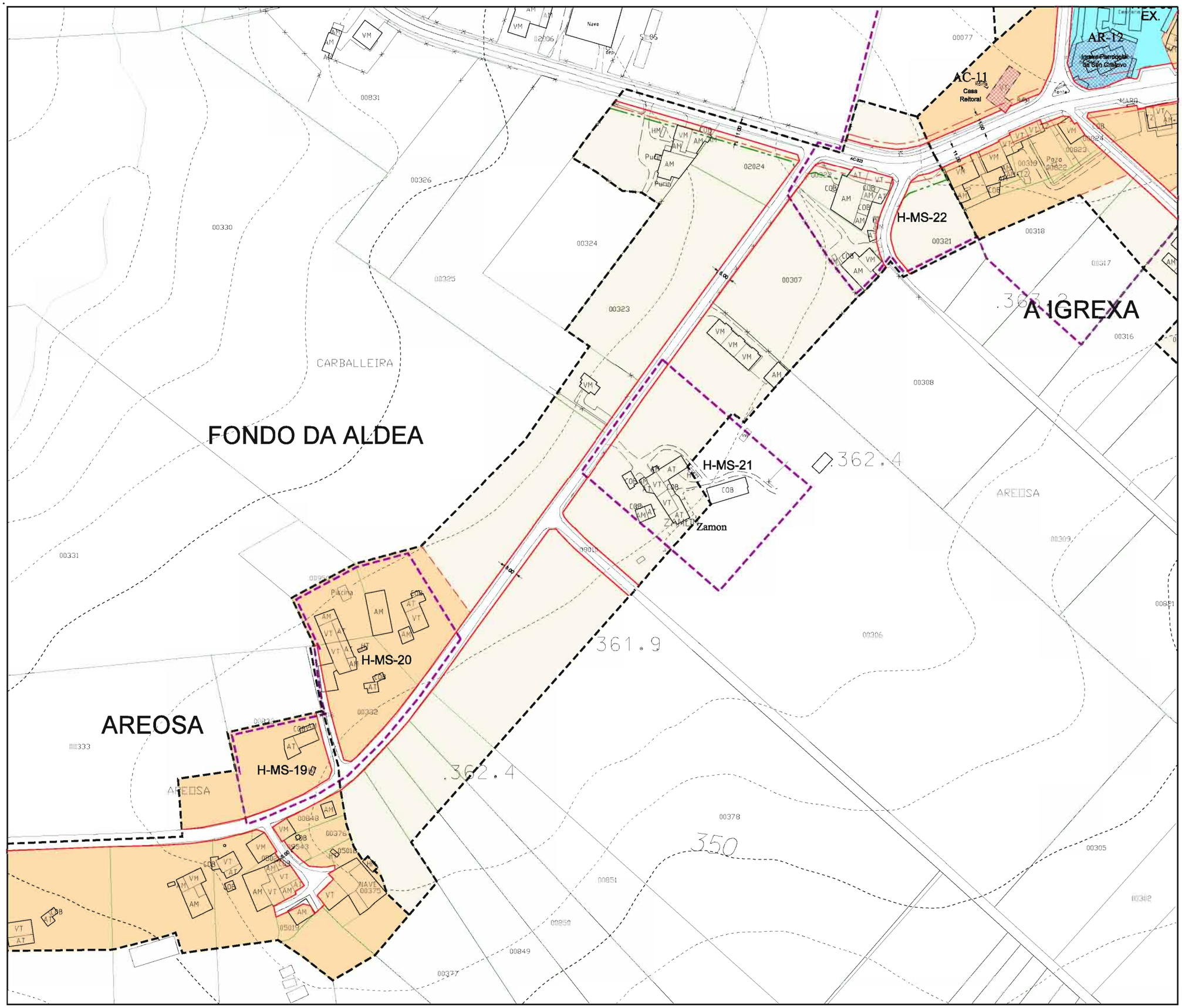

Parroquia: MESÍA (SAN CRISTOVO)	Data: OUTUBRO 2014
	Escala: 1:2000
Núcleo: FONDO DA ALDEA	Número: MP-09.14
	SUBSTITÚE Ó 09.14

LENDA

	LÍMITE DE NÚCLEO RURAL
	ALIÑACIÓN
	LIÑA CAMBIO DE CUALIFICACIÓN
	LIÑA LÍMITE DA EDIFICACIÓN
	LIÑA LÍMITE DE EDIFICABILIDADE
	ORDENANZA DE NÚCLEO HISTÓRICO TRADICIONAL
	ORDENANZA DE NÚCLEO COMÚN

VR	Vivenda en ruínas	CO	Cuberto
VT	Vivenda tradicional	HT	Hórreo tradicional
VM	Vivenda moderna	HM	Hórreo moderno
AT	Alpendre tradicional	R	Ruína
AM	Alpendre moderno	N	Nave

DOTACIÓNS

S. Local	S. Xeral	Tipo
ELL-nº	ELX-nº	ESPACIOS LIBRES
ZVL-nº	ZVX-nº	ZONAS VERDES
ADL-nº	ADX-nº	ADMINISTRATIVO
CEL-nº	CEX-nº	CEMITERIO
DPL-nº	DPX-nº	DEPORTIVO
DCL-nº	DCX-nº	DOCENTE
REL-nº	REX-nº	RELIXIOSO
RCL-nº	RCX-nº	CONXUNTO PARROQUIAL
SAL-nº	SAX-nº	SANITARIO - ASISTENCIAL
SCL-nº	SCX-nº	SOCIO - CULTURAL
SRL-nº	SRX-nº	SERVICIOS URBANISTICOS
	SVX-nº	SISTEMA VIARIO
EX./ PR.		DOTACIÓN EXISTENTE/ PROGRAMADA

CATÁLOGO

CATÁLOGO ARQUITECTÓNICO

	ELEMENTO CATALOGADO
	CONTORNO DE PROTECCIÓN

CATÁLOGO ARQUEOLÓXICO

	ELEMENTO CATALOGADO
	ÁREA DE CAUTELA
	LÍMITE ÁREA DE CAUTELA ESPECIAL

CAMIÑO DE SANTIAGO

	CONTORNO DE PROTECCIÓN DO CAMIÑO DE SANTIAGO
	TRAZADO DO CAMIÑO INGLÉS

Concello de Mesía

Estudio Técnico Galego, S.A.

M.P. DO P.X.O.M. DE MESÍA PARA A ADAPTACIÓN Á LEI 8/2013 DE ESTRADAS DE GALICIA

DOCUMENTO DE APROBACIÓN INICIAL

ESTADO MODIFICADO

ORDENACIÓN DOS NÚCLEOS RURAIS

O Equipo Redactor:

Parroquia: MESÍA (SAN CRISTOVO)	Data: OUTUBRO 2014
Núcleo: A IGREXA	Escala: 1:2000
	Número: MP-09.16 SUBSTITÚE Ó 09.16

LENDA

	LÍMITE DE NÚCLEO RURAL
	ALIÑACIÓN
	LIÑA CAMBIO DE CUALIFICACIÓN
	LIÑA LÍMITE DA EDIFICACIÓN
	LIÑA LÍMITE DE EDIFICABILIDADE
	ORDENANZA DE NÚCLEO HISTÓRICO TRADICIONAL
	ORDENANZA DE NÚCLEO COMÚN

VR	Vivenda en ruínas	CO	Cuberto
VT	Vivenda tradicional	HT	Hórreo tradicional
VM	Vivenda moderna	HM	Hóreo moderno
AT	Alpendre tradicional	R	Ruína
AM	Alpendre moderno	N	Nave

DOTACIÓNS

S. Local	S. Xeral	Tipo
ELL-nº	ELX-nº	ESPACIOS LIBRES
ZVL-nº	ZVX-nº	ZONAS VERDES
ADL-nº	ADX-nº	ADMINISTRATIVO
CEL-nº	CEX-nº	CEMITERIO
DPL-nº	DPX-nº	DEPORTIVO
DCL-nº	DCX-nº	DOCENTE
REL-nº	REX-nº	RELIXIOSO
RCL-nº	RCX-nº	CONXUNTO PARROQUIAL
SAL-nº	SAX-nº	SANITARIO - ASISTENCIAL
SCL-nº	SCX-nº	SOCIO - CULTURAL
SRL-nº	SRX-nº	SERVICIOS URBANISTICOS
	SVX-nº	SISTEMA VIARIO
EX./ PR.		DOTACIÓN EXISTENTE/ PROGRAMADA

CATÁLOGO

CATÁLOGO ARQUITECTÓNICO

	ELEMENTO CATALOGADO
	CONTORNO DE PROTECCIÓN

CATÁLOGO ARQUEOLÓXICO

	ELEMENTO CATALOGADO
	ÁREA DE CAUTELA
	LÍMITE ÁREA DE CAUTELA ESPECIAL

CAMIÑO DE SANTIAGO

	CONTORNO DE PROTECCIÓN DO CAMIÑO DE SANTIAGO
	TRAZADO DO CAMIÑO INGLÉS

Concello de Mesía

Estudio Técnico Galego, S.A.

M.P. DO P.X.O.M. DE MESÍA PARA A ADAPTACIÓN Á LEI 8/2013 DE ESTRADAS DE GALICIA

DOCUMENTO DE APROBACIÓN INICIAL

ESTADO MODIFICADO

ORDENACIÓN DOS NÚCLEOS RURAIS

O Equipo Redactor:

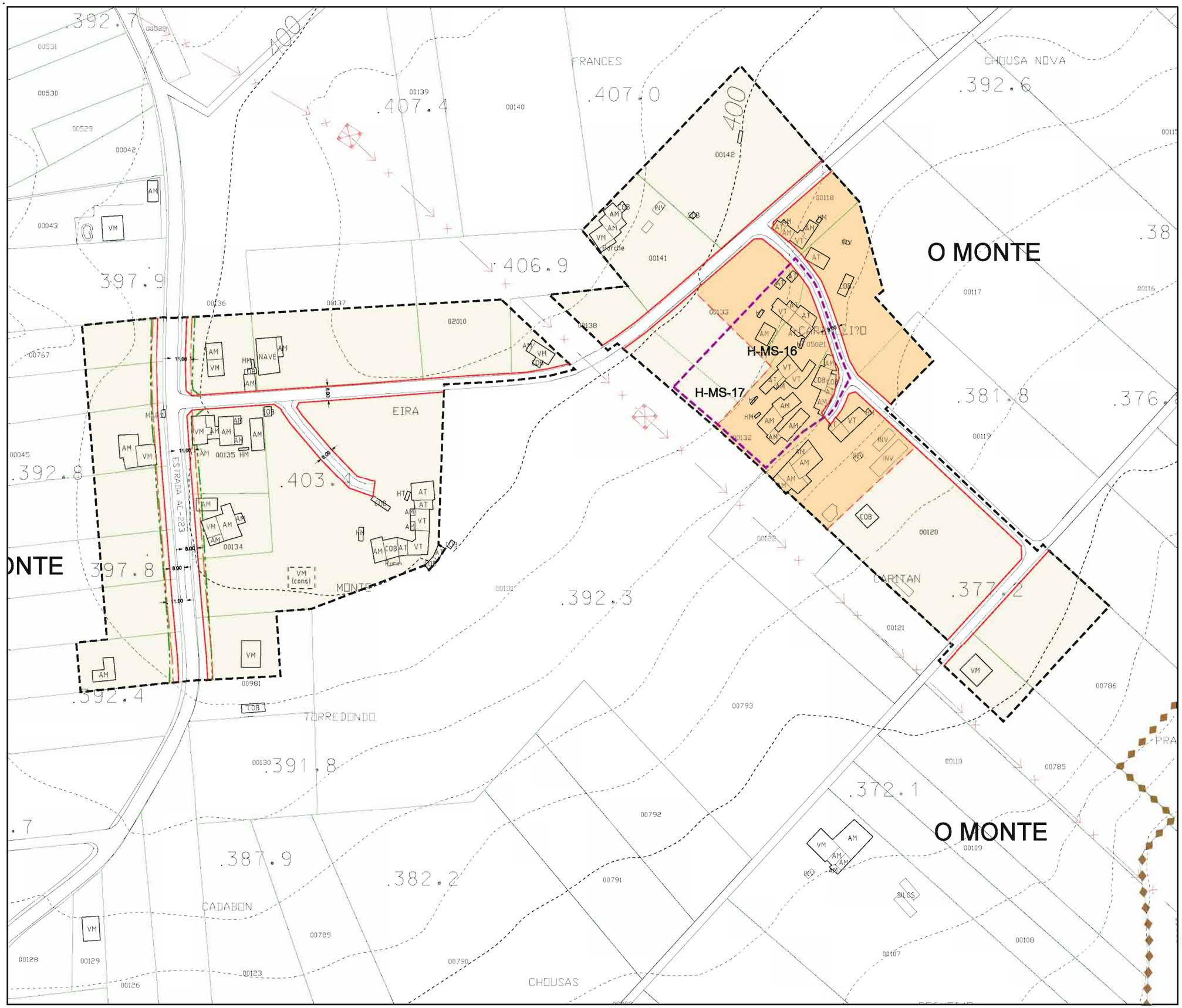

Parroquia: MESÍA (SAN CRISTOVO)	Data: OUTUBRO 2014
	Escala: 1:2000
Núcleo: O MONTE	Número: MP-09.18
	SUBSTITÚE Ó 09.18

LENDA

	LÍMITE DE NÚCLEO RURAL
	ALIÑACIÓN
	LIÑA CAMBIO DE CUALIFICACIÓN
	LIÑA LÍMITE DA EDIFICACIÓN
	LIÑA LÍMITE DE EDIFICABILIDADE
	ORDENANZA DE NÚCLEO HISTÓRICO TRADICIONAL
	ORDENANZA DE NÚCLEO COMÚN

VR	Vivenda en ruínas	CO	Cuberto
VT	Vivenda tradicional	HT	Hórreo tradicional
VM	Vivenda moderna	HM	Hóreo moderno
AT	Alpendre tradicional	R	Ruína
AM	Alpendre moderno	N	Nave

DOTACIÓNS

S. Local	S. Xeral	Tipo
ELL-nº	ELX-nº	ESPACIOS LIBRES
ZVL-nº	ZVX-nº	ZONAS VERDES
ADL-nº	ADX-nº	ADMINISTRATIVO
CEL-nº	CEX-nº	CEMITERIO
DPL-nº	DPX-nº	DEPORTIVO
DCL-nº	DCX-nº	DOCENTE
REL-nº	REX-nº	RELIXIOSO
RCL-nº	RCX-nº	CONXUNTO PARROQUIAL
SAL-nº	SAX-nº	SANITARIO - ASISTENCIAL
SCL-nº	SCX-nº	SOCIO - CULTURAL
SRL-nº	SRX-nº	SERVICIOS URBANISTICOS
	SVX-nº	SISTEMA VIARIO
EX./ PR.		DOTACIÓN EXISTENTE/ PROGRAMADA

CATÁLOGO

CATÁLOGO ARQUITECTÓNICO

	ELEMENTO CATALOGADO
	CONTORNO DE PROTECCIÓN

CATÁLOGO ARQUEOLÓXICO

	ELEMENTO CATALOGADO
	ÁREA DE CAUTELA
	LÍMITE ÁREA DE CAUTELA ESPECIAL

CAMIÑO DE SANTIAGO

	CONTORNO DE PROTECCIÓN DO CAMIÑO DE SANTIAGO
	TRAZADO DO CAMIÑO INGLÉS

Concello de Mesía

Estudio Técnico Galego, S.A.

M.P. DO P.X.O.M. DE MESÍA PARA A ADAPTACIÓN Á LEI 8/2013 DE ESTRADAS DE GALICIA

DOCUMENTO DE APROBACIÓN INICIAL

ESTADO MODIFICADO

ORDENACIÓN DOS NÚCLEOS RURAIS

O Equipo Redactor:

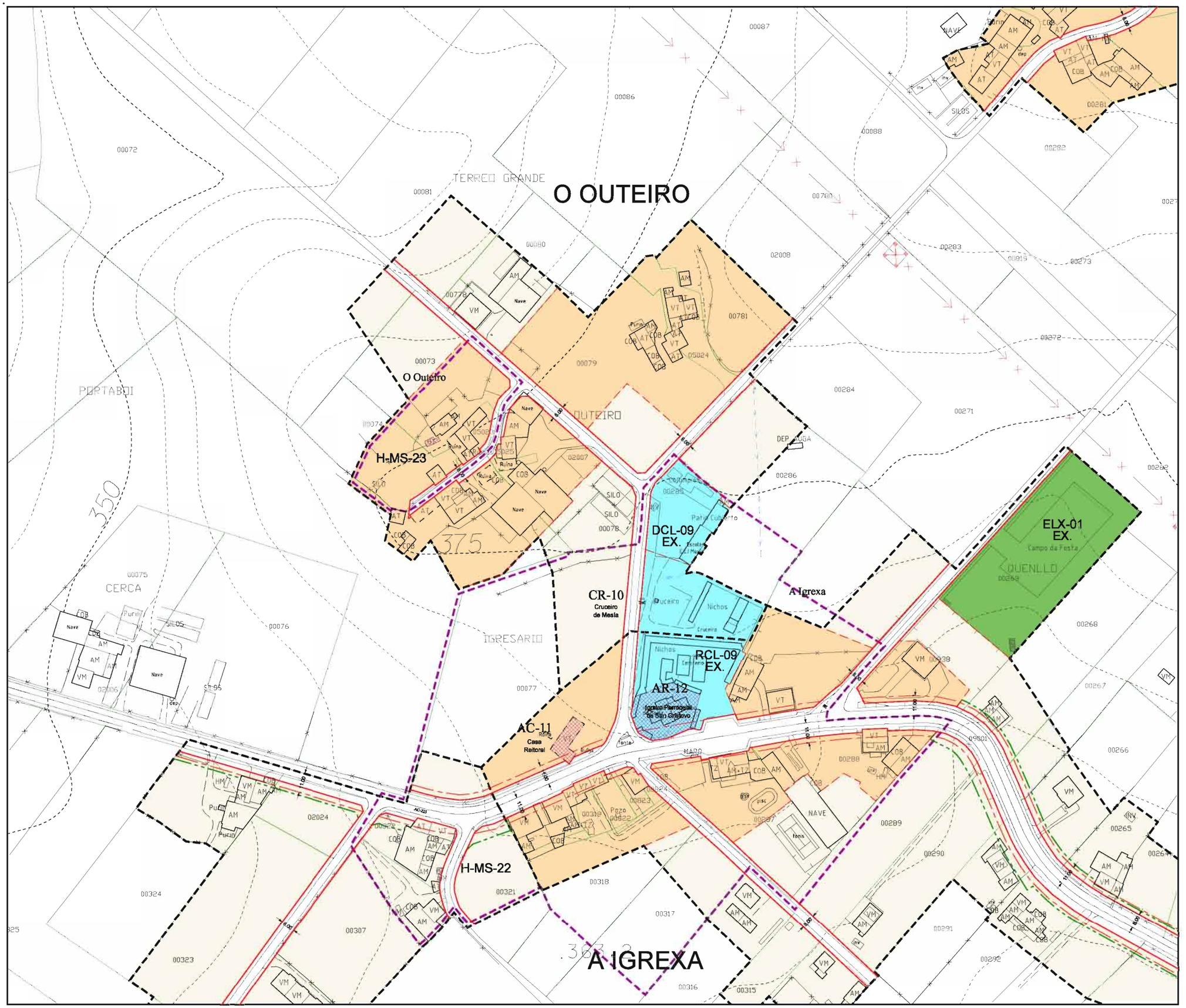

Parroquia: MESÍA (SAN CRISTOVO)	Data: OUTUBRO 2014
	Escala: 1:2000
Núcleo: OUTEIRO	Número: MP-09.20 SUBSTITÚE Ó 09.20

LENDA

	LÍMITE DE NÚCLEO RURAL
	ALIÑACIÓN
	LIÑA CAMBIO DE CUALIFICACIÓN
	LIÑA LÍMITE DA EDIFICACIÓN
	LIÑA LÍMITE DE EDIFICABILIDADE
	ORDENANZA DE NÚCLEO HISTÓRICO TRADICIONAL
	ORDENANZA DE NÚCLEO COMÚN

VR	Vivenda en ruínas	CO	Cuberto
VT	Vivenda tradicional	HT	Hórreo tradicional
VM	Vivenda moderna	HM	Hóreo moderno
AT	Alpendre tradicional	R	Ruína
AM	Alpendre moderno	N	Nave

DOTACIÓNS

S. Local	S. Xeral	Tipo
ELL-nº	ELX-nº	ESPACIOS LIBRES
ZVL-nº	ZVX-nº	ZONAS VERDES
ADL-nº	ADX-nº	ADMINISTRATIVO
CEL-nº	CEX-nº	CEMITERIO
DPL-nº	DPX-nº	DEPORTIVO
DCL-nº	DCX-nº	DOCENTE
REL-nº	REX-nº	RELIXIOSO
RCL-nº	RCX-nº	CONXUNTO PARROQUIAL
SAL-nº	SAX-nº	SANITARIO - ASISTENCIAL
SCL-nº	SCX-nº	SOCIO - CULTURAL
SRL-nº	SRX-nº	SERVICIOS URBANISTICOS
	SVX-nº	SISTEMA VIARIO
EX./ PR.		DOTACIÓN EXISTENTE/ PROGRAMADA

CATÁLOGO

CATÁLOGO ARQUITECTÓNICO

	ELEMENTO CATALOGADO
	CONTORNO DE PROTECCIÓN

CATÁLOGO ARQUEOLÓXICO

	ELEMENTO CATALOGADO
	ÁREA DE CAUTELA
	LÍMITE ÁREA DE CAUTELA ESPECIAL

CAMIÑO DE SANTIAGO

	CONTORNO DE PROTECCIÓN DO CAMIÑO DE SANTIAGO
	TRAZADO DO CAMIÑO INGLÉS

Concello de Mesía

Estudio Técnico Galego, S.A.

M.P. DO P.X.O.M. DE MESÍA PARA A ADAPTACIÓN Á LEI 8/2013 DE ESTRADAS DE GALICIA

DOCUMENTO DE APROBACIÓN INICIAL

ESTADO MODIFICADO

ORDENACIÓN DOS NÚCLEOS RURAIS

O Equipo Redactor:

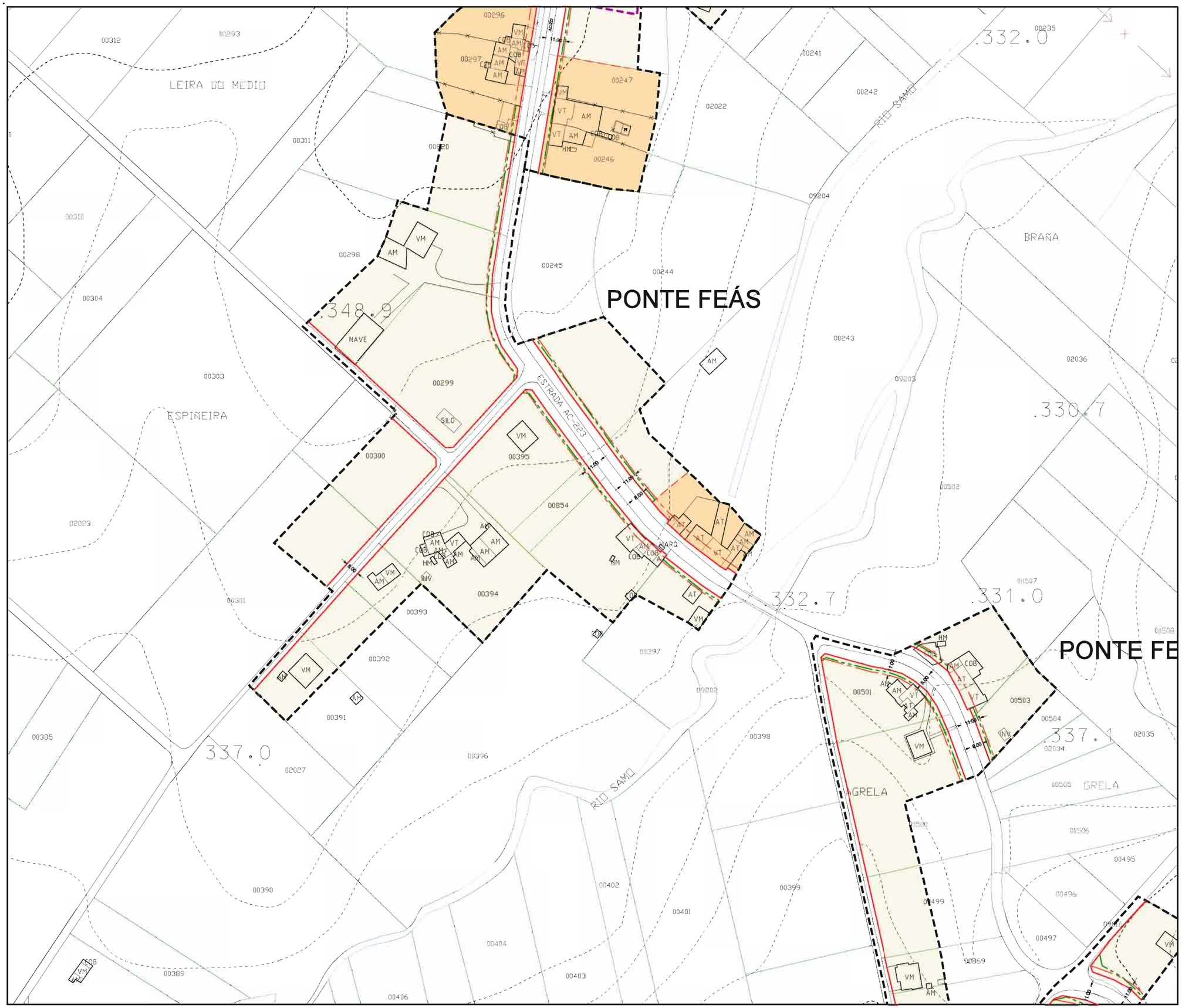

Parroquia: MESÍA (SAN CRISTOVO)	Data: OUTUBRO 2014
	Escala: 1:2000
Núcleo: PONTE FEÁS	Número: MP-09.21a
	SUBSTITÚE Ó 09.21a

LENDA

- LÍMITE DE NÚCLEO RURAL
- ALIÑACIÓN
- LIÑA CAMBIO DE CUALIFICACIÓN
- LIÑA LÍMITE DA EDIFICACIÓN
- LIÑA LÍMITE DE EDIFICABILIDADE
- ORDENANZA DE NÚCLEO HISTÓRICO TRADICIONAL
- ORDENANZA DE NÚCLEO COMÚN

VR	Vivenda en ruínas	CO	Cuberto
VT	Vivenda tradicional	HT	Hórreo tradicional
VM	Vivenda moderna	HM	Hóreo moderno
AT	Alpendre tradicional	R	Ruína
AM	Alpendre moderno	N	Nave

DOTACIÓNS

S. Local	S. Xeral	Tipo
ELL-nº	ELX-nº	ESPACIOS LIBRES
ZVL-nº	ZVX-nº	ZONAS VERDES
ADL-nº	ADX-nº	ADMINISTRATIVO
CEL-nº	CEX-nº	CEMITERIO
DPL-nº	DPX-nº	DEPORTIVO
DCL-nº	DCX-nº	DOCENTE
REL-nº	REX-nº	RELIXIOSO
RCL-nº	RCX-nº	CONXUNTO PARROQUIAL
SAL-nº	SAX-nº	SANITARIO - ASISTENCIAL
SCL-nº	SCX-nº	SOCIO - CULTURAL
SRL-nº	SRX-nº	SERVICIOS URBANISTICOS
	SVX-nº	SISTEMA VIARIO
EX./ PR.		DOTACIÓN EXISTENTE/ PROGRAMADA

CATÁLOGO

CATÁLOGO ARQUITECTÓNICO

- ELEMENTO CATALOGADO
- CONTORNO DE PROTECCIÓN

CATÁLOGO ARQUEOLÓXICO

- ELEMENTO CATALOGADO
- ÁREA DE CAUTELA
- LÍMITE ÁREA DE CAUTELA ESPECIAL

CAMIÑO DE SANTIAGO

- CONTORNO DE PROTECCIÓN DO CAMIÑO DE SANTIAGO
- TRAZADO DO CAMIÑO INGLÉS

Concello de Mesía

Estudio Técnico Galego, S.A.

M.P. DO P.X.O.M. DE MESÍA PARA A ADAPTACIÓN Á LEI 8/2013 DE ESTRADAS DE GALICIA

DOCUMENTO DE APROBACIÓN INICIAL

ESTADO MODIFICADO

ORDENACIÓN DOS NÚCLEOS RURAIS

O Equipo Redactor:

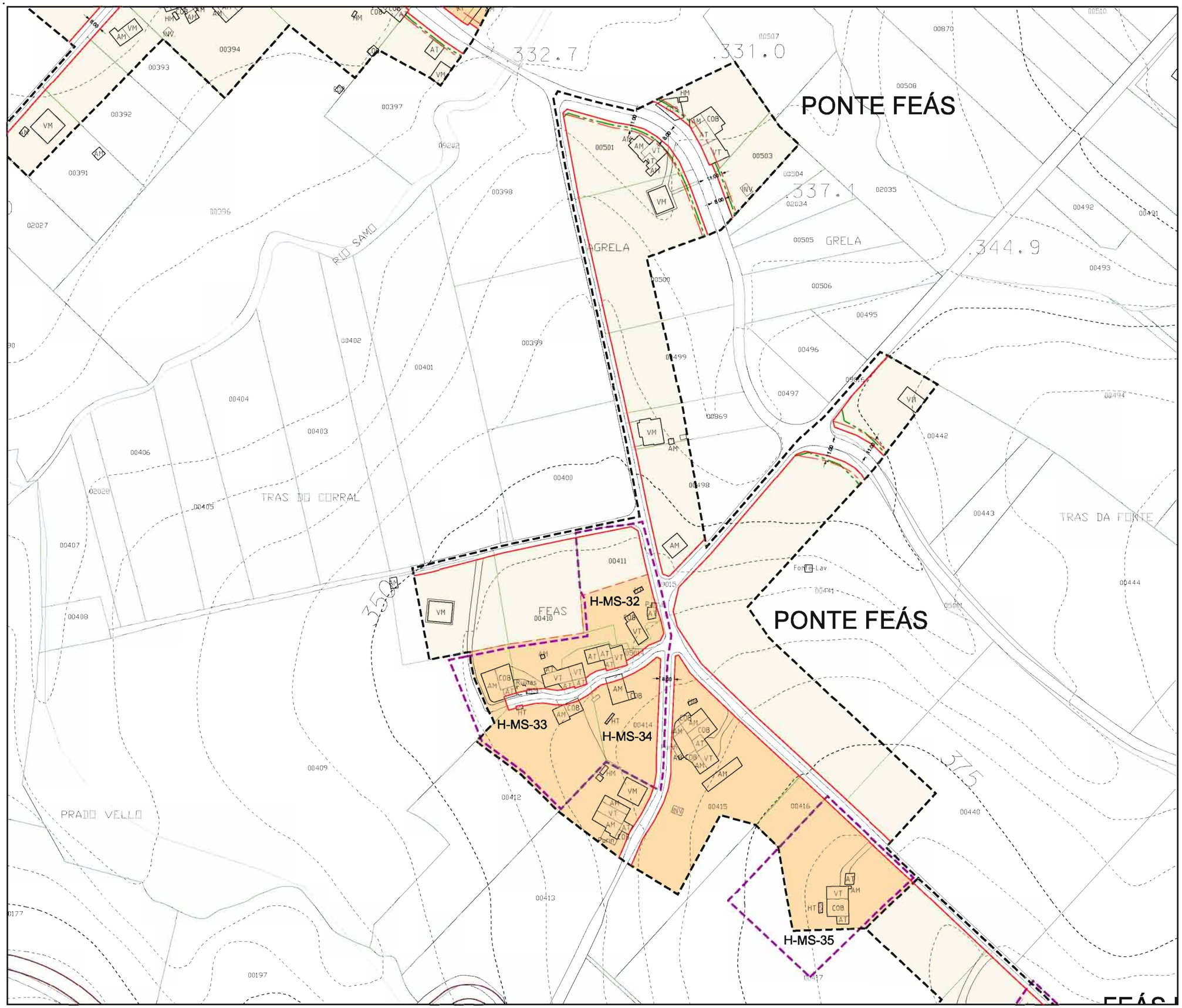

Parroquia: MESÍA (SAN CRISTOVO)	Data: OUTUBRO 2014
	Escala: 1:2000
Núcleo: PONTE FEÁS	Número: MP-09.21b
	SUBSTITÚE Ó 09.21b

LENDA

	LÍMITE DE NÚCLEO RURAL
	ALIÑACIÓN
	LIÑA CAMBIO DE CUALIFICACIÓN
	LIÑA LÍMITE DA EDIFICACIÓN
	LIÑA LÍMITE DE EDIFICABILIDADE
	ORDENANZA DE NÚCLEO HISTÓRICO TRADICIONAL
	ORDENANZA DE NÚCLEO COMÚN

VR	Vivenda en ruínas	CO	Cuberto
VT	Vivenda tradicional	HT	Hórreo tradicional
VM	Vivenda moderna	HM	Hóreo moderno
AT	Alpendre tradicional	R	Ruína
AM	Alpendre moderno	N	Nave

DOTACIÓNS

S. Local	S. Xeral	Tipo
ELL-nº	ELX-nº	ESPACIOS LIBRES
ZVL-nº	ZVX-nº	ZONAS VERDES
ADL-nº	ADX-nº	ADMINISTRATIVO
CEL-nº	CEX-nº	CEMITERIO
DPL-nº	DPX-nº	DEPORTIVO
DCL-nº	DCX-nº	DOCENTE
REL-nº	REX-nº	RELIXIOSO
RCL-nº	RCX-nº	CONXUNTO PARROQUIAL
SAL-nº	SAX-nº	SANITARIO - ASISTENCIAL
SCL-nº	SCX-nº	SOCIO - CULTURAL
SRL-nº	SRX-nº	SERVICIOS URBANISTICOS
	SVX-nº	SISTEMA VIARIO
EX./ PR.		DOTACIÓN EXISTENTE/ PROGRAMADA

CATÁLOGO

CATÁLOGO ARQUITECTÓNICO

	ELEMENTO CATALOGADO
	CONTORNO DE PROTECCIÓN

CATÁLOGO ARQUEOLÓXICO

	ELEMENTO CATALOGADO
	ÁREA DE CAUTELA
	LÍMITE ÁREA DE CAUTELA ESPECIAL

CAMIÑO DE SANTIAGO

	CONTORNO DE PROTECCIÓN DO CAMIÑO DE SANTIAGO
	TRAZADO DO CAMIÑO INGLÉS

Concello de Mesía

Estudio Técnico Galego, S.A.

M.P. DO P.X.O.M. DE MESÍA PARA A ADAPTACIÓN Á LEI 8/2013 DE ESTRADAS DE GALICIA

DOCUMENTO DE APROBACIÓN INICIAL

ESTADO MODIFICADO

ORDENACIÓN DOS NÚCLEOS RURAIS

O Equipo Redactor:

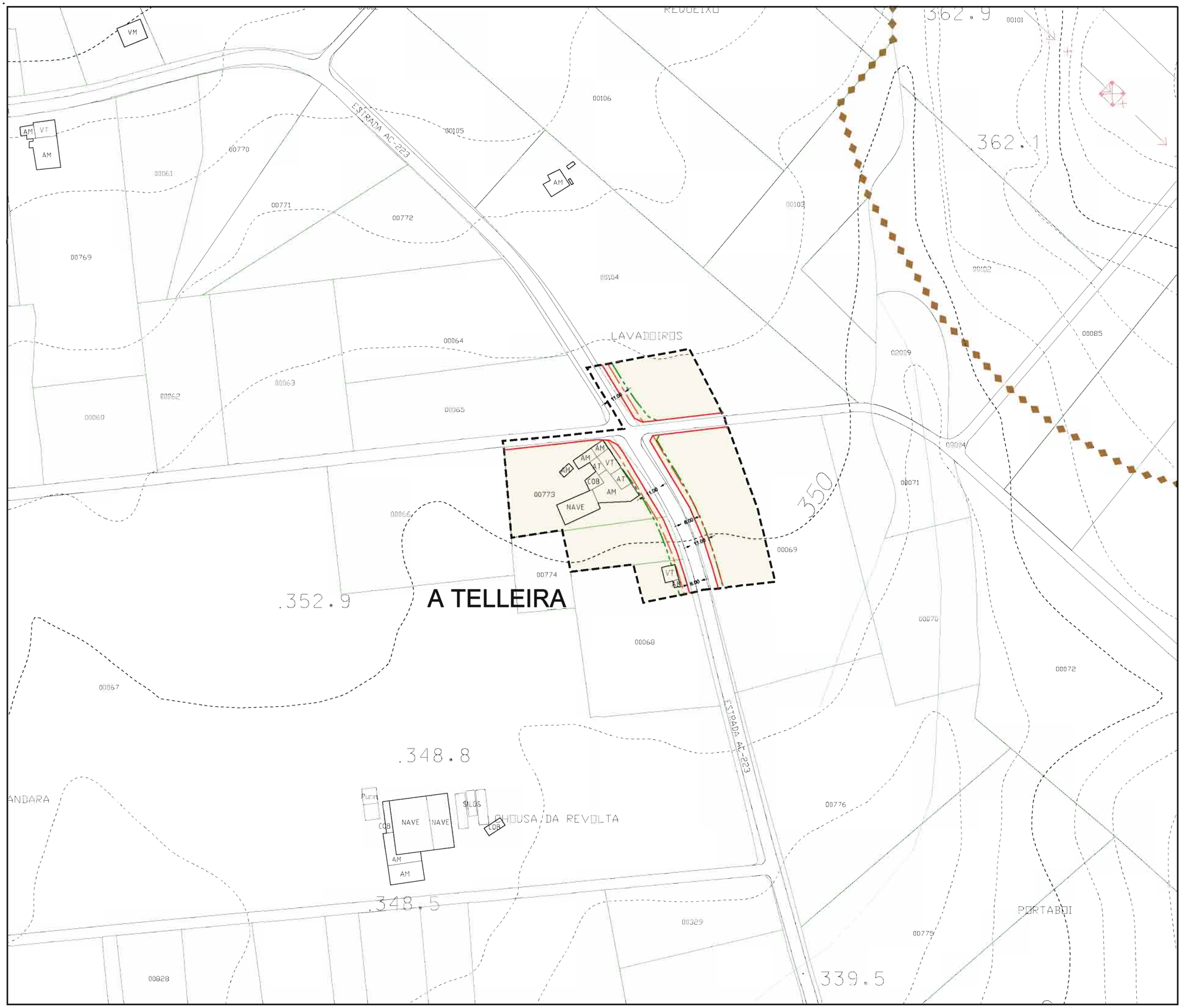

Parroquia: MESÍA (SAN CRISTOVO)	Data: OUTUBRO 2014
	Escala: 1:2000
Núcleo: A TELLEIRA	Número: MP-09.24 SUBSTITÚE Ó 09.24

LENDA

	LÍMITE DE NÚCLEO RURAL
	ALIÑACIÓN
	LIÑA CAMBIO DE CUALIFICACIÓN
	LIÑA LÍMITE DA EDIFICACIÓN
	LIÑA LÍMITE DE EDIFICABILIDADE
	ORDENANZA DE NÚCLEO HISTÓRICO TRADICIONAL
	ORDENANZA DE NÚCLEO COMÚN

VR	Vivenda en ruínas	CO	Cuberto
VT	Vivenda tradicional	HT	Hórreo tradicional
VM	Vivenda moderna	HM	Hóreo moderno
AT	Alpendre tradicional	R	Ruína
AM	Alpendre moderno	N	Nave

DOTACIÓNS

S. Local	S. Xeral	Tipo
ELL-nº	ELX-nº	ESPACIOS LIBRES
ZVL-nº	ZVX-nº	ZONAS VERDES
ADL-nº	ADX-nº	ADMINISTRATIVO
CEL-nº	CEX-nº	CEMITERIO
DPL-nº	DPX-nº	DEPORTIVO
DCL-nº	DCX-nº	DOCENTE
REL-nº	REX-nº	RELIXIOSO
RCL-nº	RCX-nº	CONXUNTO PARROQUIAL
SAL-nº	SAX-nº	SANITARIO - ASISTENCIAL
SCL-nº	SCX-nº	SOCIO - CULTURAL
SRL-nº	SRX-nº	SERVICIOS URBANISTICOS
	SVX-nº	SISTEMA VIARIO
EX./ PR.		DOTACIÓN EXISTENTE/ PROGRAMADA

CATÁLOGO

CATÁLOGO ARQUITECTÓNICO

	ELEMENTO CATALOGADO
	CONTORNO DE PROTECCIÓN

CATÁLOGO ARQUEOLÓXICO

	ELEMENTO CATALOGADO
	ÁREA DE CAUTELA
	LÍMITE ÁREA DE CAUTELA ESPECIAL

CAMIÑO DE SANTIAGO

	CONTORNO DE PROTECCIÓN DO CAMIÑO DE SANTIAGO
	TRAZADO DO CAMIÑO INGLÉS

Concello de Mesía

Estudio Técnico Galego, S.A.

M.P. DO P.X.O.M. DE MESÍA PARA A ADAPTACIÓN Á LEI 8/2013 DE ESTRADAS DE GALICIA

DOCUMENTO DE APROBACIÓN INICIAL

ESTADO MODIFICADO

ORDENACIÓN DOS NÚCLEOS RURAIS

O Equipo Redactor:

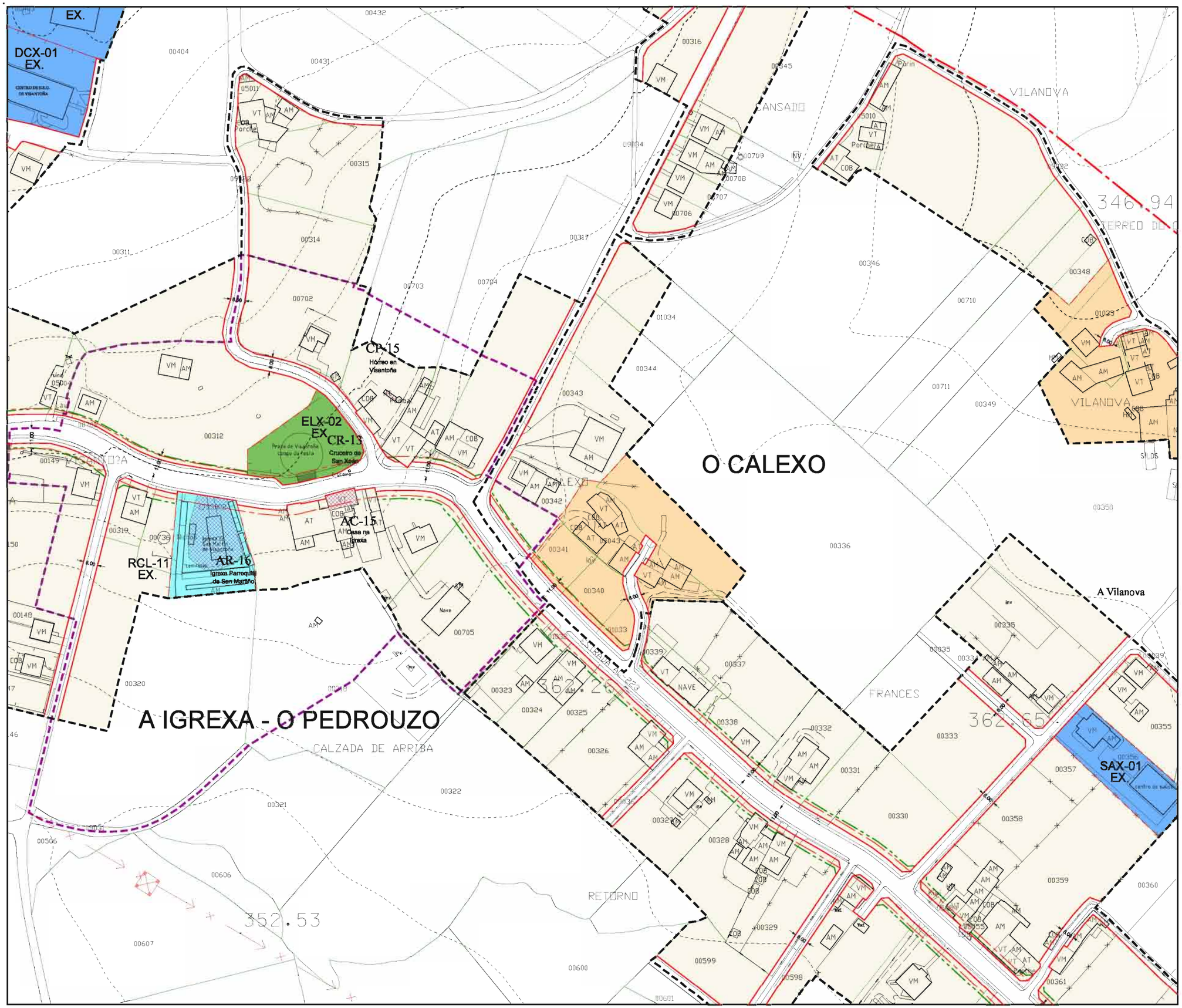

Parroquia: VISANTOÑA (SAN MARTIÑO)	Data: OUTUBRO 2014
	Escala: 1:2000
Núcleo: O CALEXO	Número: MP-11.02 SUBSTITÚE Ó 11.02

LENDA

	LÍMITE DE NÚCLEO RURAL
	ALIÑACIÓN
	LIÑA CAMBIO DE CUALIFICACIÓN
	LIÑA LÍMITE DA EDIFICACIÓN
	LIÑA LÍMITE DE EDIFICABILIDADE
	ORDENANZA DE NÚCLEO HISTÓRICO TRADICIONAL
	ORDENANZA DE NÚCLEO COMÚN

VR	Vivenda en ruínas	CO	Cuberto
VT	Vivenda tradicional	HT	Hórreo tradicional
VM	Vivenda moderna	HM	Hórreo moderno
AT	Alpendre tradicional	R	Ruína
AM	Alpendre moderno	N	Nave

DOTACIÓNS

S. Local	S. Xeral	Tipo
ELL-nº	ELX-nº	ESPACIOS LIBRES
ZVL-nº	ZVX-nº	ZONAS VERDES
ADL-nº	ADX-nº	ADMINISTRATIVO
CEL-nº	CEX-nº	CEMITERIO
DPL-nº	DPX-nº	DEPORTIVO
DCL-nº	DCX-nº	DOCENTE
REL-nº	REX-nº	RELIXIOSO
RCL-nº	RCX-nº	CONXUNTO PARROQUIAL
SAL-nº	SAX-nº	SANITARIO - ASISTENCIAL
SCL-nº	SCX-nº	SOCIO - CULTURAL
SRL-nº	SRX-nº	SERVICIOS URBANISTICOS
	SVX-nº	SISTEMA VIARIO
EX./ PR.		DOTACIÓN EXISTENTE/ PROGRAMADA

CATÁLOGO

CATÁLOGO ARQUITECTÓNICO

	ELEMENTO CATALOGADO
	CONTORNO DE PROTECCIÓN

CATÁLOGO ARQUEOLÓXICO

	ELEMENTO CATALOGADO
	ÁREA DE CAUTELA
	LÍMITE ÁREA DE CAUTELA ESPECIAL

CAMIÑO DE SANTIAGO

	CONTORNO DE PROTECCIÓN DO CAMIÑO DE SANTIAGO
	TRAZADO DO CAMIÑO INGLÉS

Concello de Mesía

Estudio Técnico Galego, S.A.

M.P. DO P.X.O.M. DE MESÍA PARA A ADAPTACIÓN Á LEI 8/2013 DE ESTRADAS DE GALICIA

DOCUMENTO DE APROBACIÓN INICIAL

ESTADO MODIFICADO

ORDENACIÓN DOS NÚCLEOS RURAIS

O Equipo Redactor:

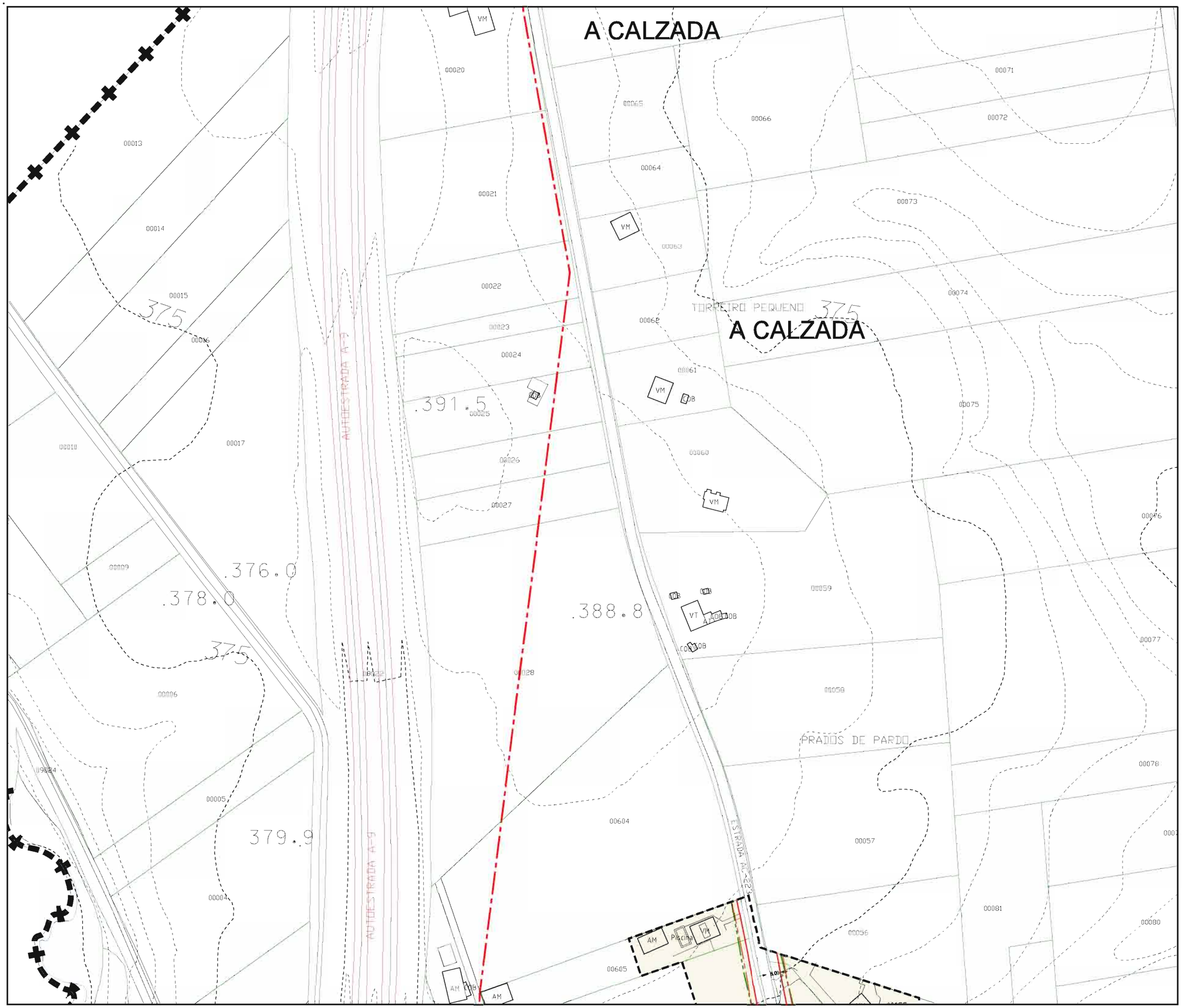

Parroquia: VISANTOÑA (SAN MARTIÑO)	Data: OUTUBRO 2014
	Escala: 1:2000
Núcleo: A CALZADA	Número: MP-11.03a
	SUBSTITÚE Ó 11.03a

LENDA

- LÍMITE DE NÚCLEO RURAL
- ALIÑACIÓN
- LIÑA CAMBIO DE CUALIFICACIÓN
- LIÑA LÍMITE DA EDIFICACIÓN
- LIÑA LÍMITE DE EDIFICABILIDADE
- ORDENANZA DE NÚCLEO HISTÓRICO TRADICIONAL
- ORDENANZA DE NÚCLEO COMÚN

VR	Vivenda en ruínas	CO	Cuberto
VT	Vivenda tradicional	HT	Hórreo tradicional
VM	Vivenda moderna	HM	Hórreo moderno
AT	Alpendre tradicional	R	Ruína
AM	Alpendre moderno	N	Nave

DOTACIÓNS

S. Local	S. Xeral	Tipo
ELL-nº	ELX-nº	ESPACIOS LIBRES
ZVL-nº	ZVX-nº	ZONAS VERDES
ADL-nº	ADX-nº	ADMINISTRATIVO
CEL-nº	CEX-nº	CEMITERIO
DPL-nº	DPX-nº	DEPORTIVO
DCL-nº	DCX-nº	DOCENTE
REL-nº	REX-nº	RELIXIOSO
RCL-nº	RCX-nº	CONXUNTO PARROQUIAL
SAL-nº	SAX-nº	SANITARIO - ASISTENCIAL
SCL-nº	SCX-nº	SOCIO - CULTURAL
SRL-nº	SRX-nº	SERVICIOS URBANISTICOS
	SVX-nº	SISTEMA VIARIO
EX./ PR.		DOTACIÓN EXISTENTE/ PROGRAMADA

CATÁLOGO

CATÁLOGO ARQUITECTÓNICO

- ELEMENTO CATALOGADO
- CONTORNO DE PROTECCIÓN

CATÁLOGO ARQUEOLÓXICO

- ELEMENTO CATALOGADO
- ÁREA DE CAUTELA
- LÍMITE ÁREA DE CAUTELA ESPECIAL

CAMIÑO DE SANTIAGO

- CONTORNO DE PROTECCIÓN DO CAMIÑO DE SANTIAGO
- TRAZADO DO CAMIÑO INGLÉS

Concello de Mesía

Estudio Técnico Galego, S.A.

M.P. DO P.X.O.M. DE MESÍA PARA A ADAPTACIÓN Á LEI 8/2013 DE ESTRADAS DE GALICIA

DOCUMENTO DE APROBACIÓN INICIAL

ESTADO MODIFICADO

ORDENACIÓN DOS NÚCLEOS RURAIS

O Equipo Redactor:

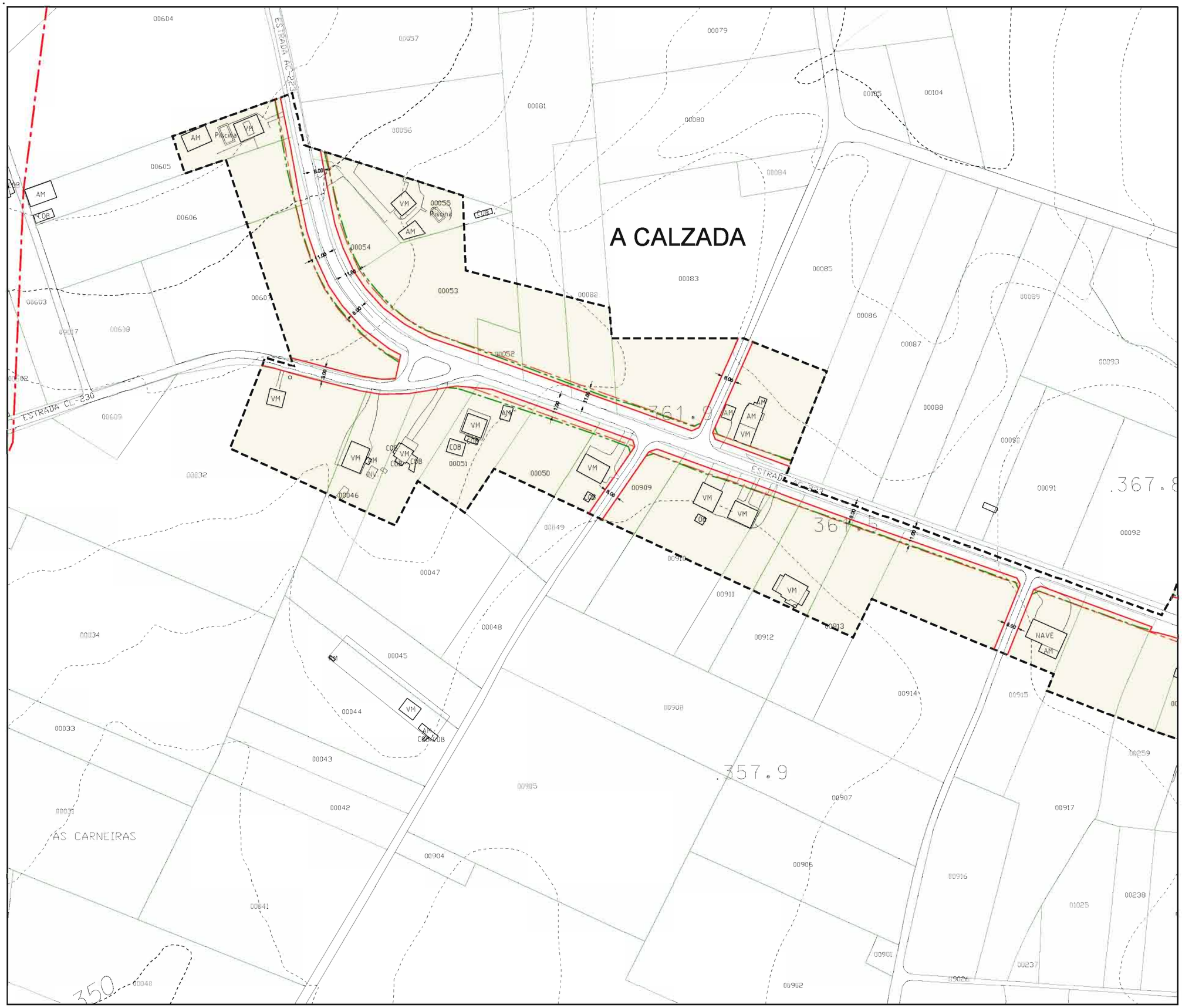

Parroquia: VISANTOÑA (SAN MARTIÑO)	Data: OUTUBRO 2014
	Escala: 1:2000
Núcleo: A CALZADA	Número: MP-11.03b
	SUBSTITÚE Ó 11.03b

LENDA

	LÍMITE DE NÚCLEO RURAL
	ALIÑACIÓN
	LIÑA CAMBIO DE CUALIFICACIÓN
	LIÑA LÍMITE DA EDIFICACIÓN
	LIÑA LÍMITE DE EDIFICABILIDADE
	ORDENANZA DE NÚCLEO HISTÓRICO TRADICIONAL
	ORDENANZA DE NÚCLEO COMÚN

VR	Vivenda en ruínas	CO	Cuberto
VT	Vivenda tradicional	HT	Hórreo tradicional
VM	Vivenda moderna	HM	Hóreo moderno
AT	Alpendre tradicional	R	Ruína
AM	Alpendre moderno	N	Nave

DOTACIÓNS

S. Local	S. Xeral	Tipo
ELL-nº	ELX-nº	ESPACIOS LIBRES
ZVL-nº	ZVX-nº	ZONAS VERDES
ADL-nº	ADX-nº	ADMINISTRATIVO
CEL-nº	CEX-nº	CEMITERIO
DPL-nº	DPX-nº	DEPORTIVO
DCL-nº	DCX-nº	DOCENTE
REL-nº	REX-nº	RELIXIOSO
RCL-nº	RCX-nº	CONXUNTO PARROQUIAL
SAL-nº	SAX-nº	SANITARIO - ASISTENCIAL
SCL-nº	SCX-nº	SOCIO - CULTURAL
SRL-nº	SRX-nº	SERVICIOS URBANISTICOS
	SVX-nº	SISTEMA VIARIO
EX./ PR.		DOTACIÓN EXISTENTE/ PROGRAMADA

CATÁLOGO

CATÁLOGO ARQUITECTÓNICO

	ELEMENTO CATALOGADO
	CONTORNO DE PROTECCIÓN

CATÁLOGO ARQUEOLÓXICO

	ELEMENTO CATALOGADO
	ÁREA DE CAUTELA
	LÍMITE ÁREA DE CAUTELA ESPECIAL

CAMIÑO DE SANTIAGO

	CONTORNO DE PROTECCIÓN DO CAMIÑO DE SANTIAGO
	TRAZADO DO CAMIÑO INGLÉS

Concello de Mesía

Estudio Técnico Galego, S.A.

M.P. DO P.X.O.M. DE MESÍA PARA A ADAPTACIÓN Á LEI 8/2013 DE ESTRADAS DE GALICIA

DOCUMENTO DE APROBACIÓN INICIAL

ESTADO MODIFICADO

ORDENACIÓN DOS NÚCLEOS RURAIS

O Equipo Redactor:

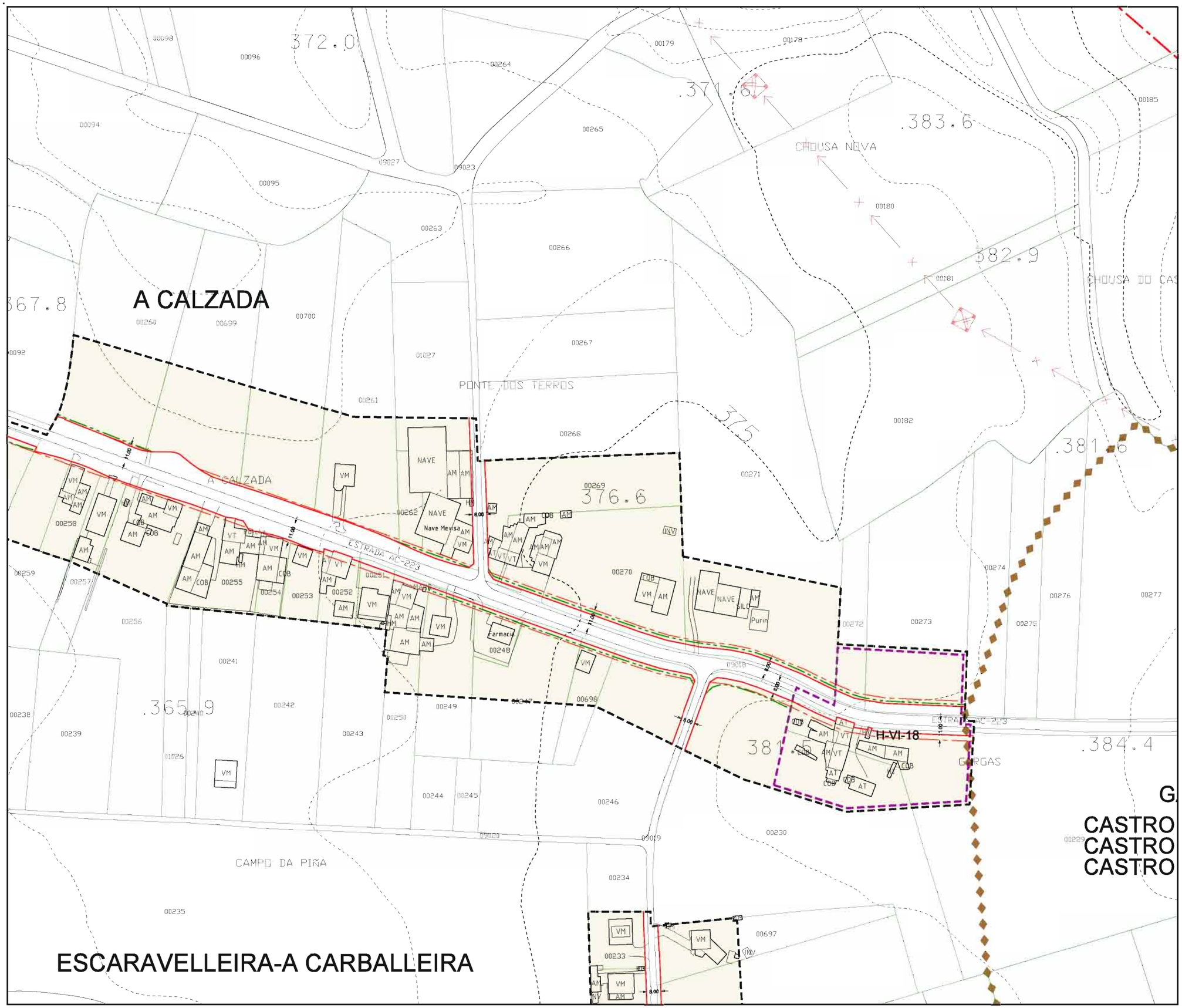

Parroquia: VISANTOÑA (SAN MARTIÑO)	Data: OUTUBRO 2014
Núcleo: A CALZADA	Escala: 1:2000
	Número: MP-11.03c
	SUBSTITÚE Ó 11.03c

LENDA

- LÍMITE DE NÚCLEO RURAL
- ALIÑACIÓN
- LIÑA CAMBIO DE CUALIFICACIÓN
- LIÑA LÍMITE DA EDIFICACIÓN
- LIÑA LÍMITE DE EDIFICABILIDADE
- ORDENANZA DE NÚCLEO HISTÓRICO TRADICIONAL
- ORDENANZA DE NÚCLEO COMÚN

VR	Vivenda en ruínas	CO	Cuberto
VT	Vivenda tradicional	HT	Hórreo tradicional
VM	Vivenda moderna	HM	Hóreo moderno
AT	Alpendre tradicional	R	Ruína
AM	Alpendre moderno	N	Nave

DOTACIÓNS

S. Local	S. Xeral	Tipo
ELL-nº	ELX-nº	ESPACIOS LIBRES
ZVL-nº	ZVX-nº	ZONAS VERDES
ADL-nº	ADX-nº	ADMINISTRATIVO
CEL-nº	CEX-nº	CEMITERIO
DPL-nº	DPX-nº	DEPORTIVO
DCL-nº	DCX-nº	DOCENTE
REL-nº	REX-nº	RELIXIOSO
RCL-nº	RCX-nº	CONXUNTO PARROQUIAL
SAL-nº	SAX-nº	SANITARIO - ASISTENCIAL
SCL-nº	SCX-nº	SOCIO - CULTURAL
SRL-nº	SRX-nº	SERVICIOS URBANISTICOS
	SVX-nº	SISTEMA VIARIO
EX./ PR.		DOTACIÓN EXISTENTE/ PROGRAMADA

CATÁLOGO

CATÁLOGO ARQUITECTÓNICO

- ELEMENTO CATALOGADO
- CONTORNO DE PROTECCIÓN

CATÁLOGO ARQUEOLÓXICO

- ELEMENTO CATALOGADO
- ÁREA DE CAUTELA
- LÍMITE ÁREA DE CAUTELA ESPECIAL

CAMIÑO DE SANTIAGO

- CONTORNO DE PROTECCIÓN DO CAMIÑO DE SANTIAGO
- TRAZADO DO CAMIÑO INGLÉS

Concello de Mesía

Estudio Técnico Galego, S.A.

M.P. DO P.X.O.M. DE MESÍA PARA A ADAPTACIÓN Á LEI 8/2013 DE ESTRADAS DE GALICIA

DOCUMENTO DE APROBACIÓN INICIAL

ESTADO MODIFICADO

ORDENACIÓN DOS NÚCLEOS RURAIS

O Equipo Redactor:

A IGREXA - O PEDROUZO

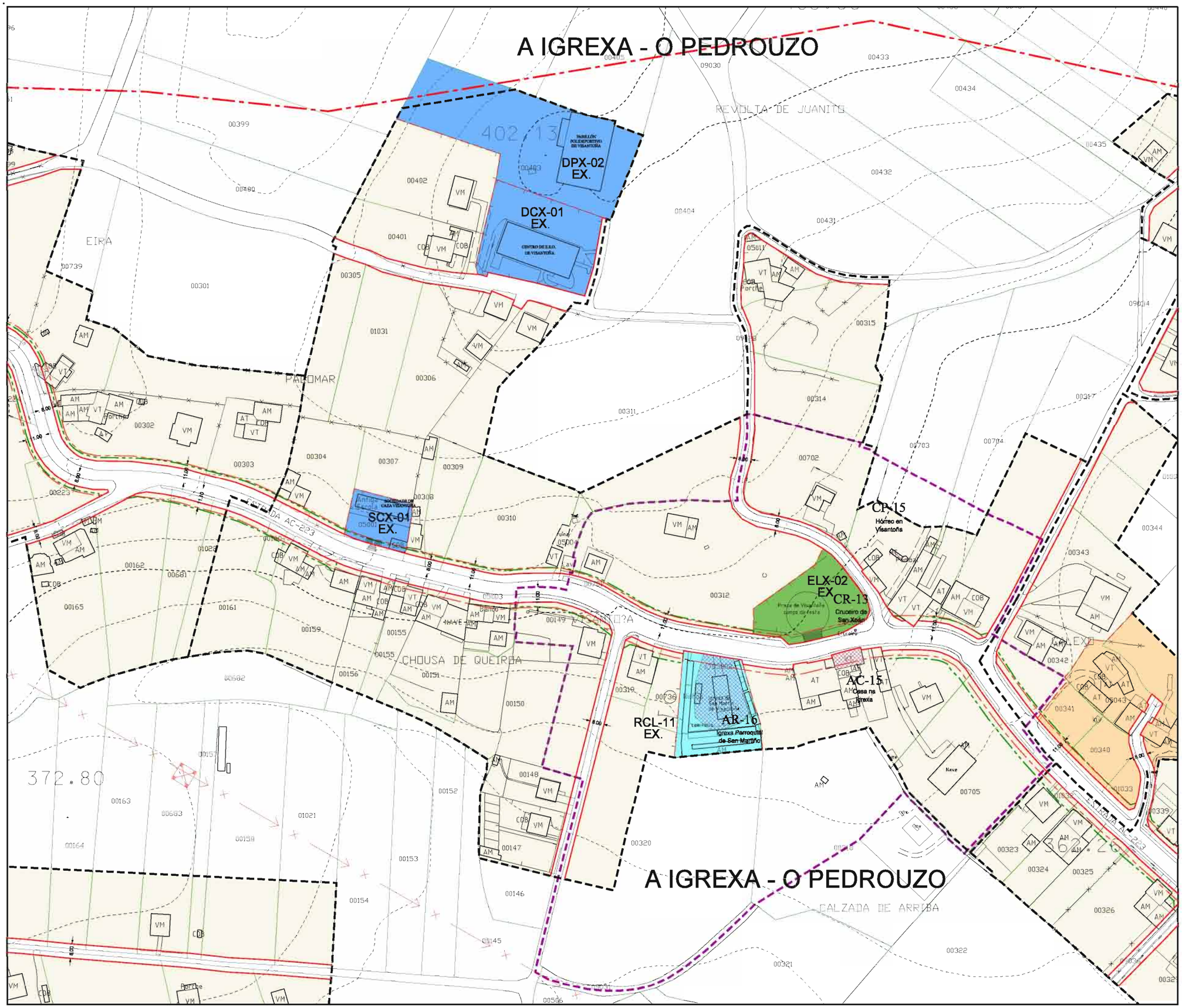

Parroquia: VISANTOÑA (SAN MARTIÑO)	Data: OUTUBRO 2014
Núcleo: A IGREXA - O PEDROUZO	Escala: 1:2000
	Número: MP-11.08 SUBSTITÚE Ó 11.08

LENDA

- LÍMITE DE NÚCLEO RURAL
- ALIÑACIÓN
- LIÑA CAMBIO DE CUALIFICACIÓN
- LIÑA LÍMITE DA EDIFICACIÓN
- LIÑA LÍMITE DE EDIFICABILIDADE
- ORDENANZA DE NÚCLEO HISTÓRICO TRADICIONAL
- ORDENANZA DE NÚCLEO COMÚN

VR	Vivenda en ruínas	CO	Cuberto
VT	Vivenda tradicional	HT	Hórreo tradicional
VM	Vivenda moderna	HM	Hóreo moderno
AT	Alpendre tradicional	R	Ruína
AM	Alpendre moderno	N	Nave

DOTACIÓNS

S. Local	S. Xeral	Tipo
ELL-nº	ELX-nº	ESPACIOS LIBRES
ZVL-nº	ZVX-nº	ZONAS VERDES
ADL-nº	ADX-nº	ADMINISTRATIVO
CEL-nº	CEX-nº	CEMITERIO
DPL-nº	DPX-nº	DEPORTIVO
DCL-nº	DCX-nº	DOCENTE
REL-nº	REX-nº	RELIXIOSO
RCL-nº	RCX-nº	CONXUNTO PARROQUIAL
SAL-nº	SAX-nº	SANITARIO - ASISTENCIAL
SCL-nº	SCX-nº	SOCIO - CULTURAL
SRL-nº	SRX-nº	SERVICIOS URBANISTICOS
	SVX-nº	SISTEMA VIARIO
EX./ PR.		DOTACIÓN EXISTENTE/ PROGRAMADA

CATÁLOGO

CATÁLOGO ARQUITECTÓNICO

- ELEMENTO CATALOGADO
- CONTORNO DE PROTECCIÓN

CATÁLOGO ARQUEOLÓXICO

- ELEMENTO CATALOGADO
- ÁREA DE CAUTELA
- LÍMITE ÁREA DE CAUTELA ESPECIAL

CAMIÑO DE SANTIAGO

- CONTORNO DE PROTECCIÓN DO CAMIÑO DE SANTIAGO
- TRAZADO DO CAMIÑO INGLÉS

Concello de Mesía

Estudio Técnico Galego, S.A.

M.P. DO P.X.O.M. DE MESÍA PARA A ADAPTACIÓN Á LEI 8/2013 DE ESTRADAS DE GALICIA

DOCUMENTO DE APROBACIÓN INICIAL

ESTADO MODIFICADO

ORDENACIÓN DOS NÚCLEOS RURAIS

O Equipo Redactor:

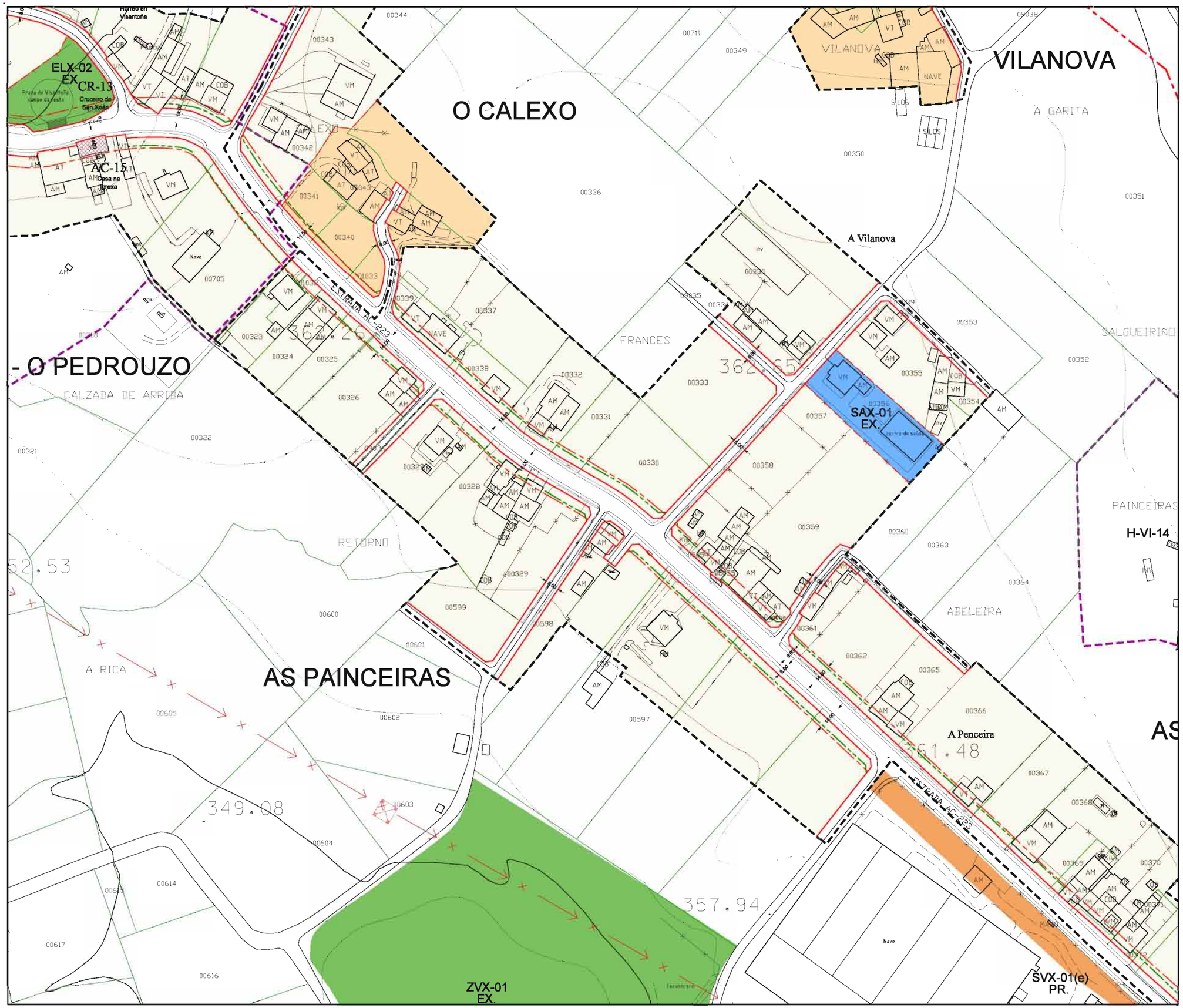

Parroquia: VISANTOÑA (SAN MARTIÑO)	Data: OUTUBRO 2014
	Escala: 1:2000
Núcleo: AS PAINCEIRAS	Número: MP-11.10a
	SUBSTITÚE Ó 11.10a

LENDA

- LÍMITE DE NÚCLEO RURAL
- ALIÑACIÓN
- LIÑA CAMBIO DE CUALIFICACIÓN
- LIÑA LÍMITE DA EDIFICACIÓN
- LIÑA LÍMITE DE EDIFICABILIDADE
- ORDENANZA DE NÚCLEO HISTÓRICO TRADICIONAL
- ORDENANZA DE NÚCLEO COMÚN

VR	Vivenda en ruínas	CO	Cuberto
VT	Vivenda tradicional	HT	Hórreo tradicional
VM	Vivenda moderna	HM	Hóreo moderno
AT	Alpendre tradicional	R	Ruína
AM	Alpendre moderno	N	Nave

DOTACIÓNS

S. Local	S. Xeral	Tipo
ELL-nº	ELX-nº	ESPACIOS LIBRES
ZVL-nº	ZVX-nº	ZONAS VERDES
ADL-nº	ADX-nº	ADMINISTRATIVO
CEL-nº	CEX-nº	CEMITERIO
DPL-nº	DPX-nº	DEPORTIVO
DCL-nº	DCX-nº	DOCENTE
REL-nº	REX-nº	RELIXIOSO
RCL-nº	RCX-nº	CONXUNTO PARROQUIAL
SAL-nº	SAX-nº	SANITARIO - ASISTENCIAL
SCL-nº	SCX-nº	SOCIO - CULTURAL
SRL-nº	SRX-nº	SERVICIOS URBANISTICOS
	SVX-nº	SISTEMA VIARIO
EX./ PR.		DOTACIÓN EXISTENTE/ PROGRAMADA

CATÁLOGO

CATÁLOGO ARQUITECTÓNICO

- ELEMENTO CATALOGADO
- CONTORNO DE PROTECCIÓN

CATÁLOGO ARQUEOLÓXICO

- ELEMENTO CATALOGADO
- ÁREA DE CAUTELA
- LÍMITE ÁREA DE CAUTELA ESPECIAL

CAMIÑO DE SANTIAGO

- CONTORNO DE PROTECCIÓN DO CAMIÑO DE SANTIAGO
- TRAZADO DO CAMIÑO INGLÉS

Concello de Mesía

Estudio Técnico Galego, S.A.

M.P. DO P.X.O.M. DE MESÍA PARA A ADAPTACIÓN Á LEI 8/2013 DE ESTRADAS DE GALICIA

DOCUMENTO DE APROBACIÓN INICIAL

ESTADO MODIFICADO

ORDENACIÓN DOS NÚCLEOS RURAIS

O Equipo Redactor:

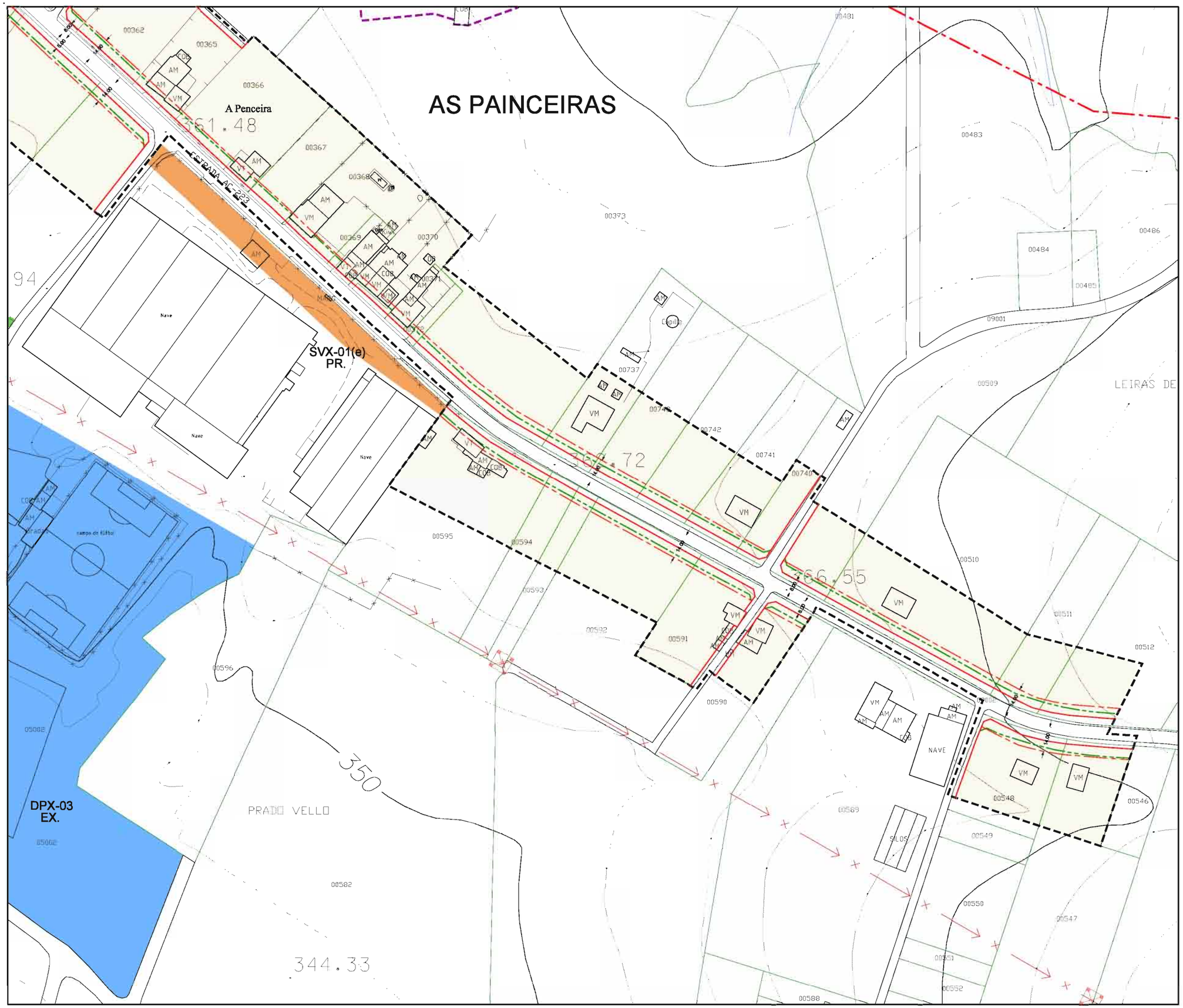

Parroquia: VISANTOÑA (SAN MARTIÑO)	Data: OUTUBRO 2014
	Escala: 1:2000
Núcleo: AS PAINCEIRAS	Número: MP-11.10b
	SUBSTITÚE Ó 11.10b

LENDA

	LÍMITE DE NÚCLEO RURAL
	ALIÑACIÓN
	LIÑA CAMBIO DE CUALIFICACIÓN
	LIÑA LÍMITE DA EDIFICACIÓN
	LIÑA LÍMITE DE EDIFICABILIDADE
	ORDENANZA DE NÚCLEO HISTÓRICO TRADICIONAL
	ORDENANZA DE NÚCLEO COMÚN

VR	Vivenda en ruínas	CO	Cuberto
VT	Vivenda tradicional	HT	Hórreo tradicional
VM	Vivenda moderna	HM	Hóreo moderno
AT	Alpendre tradicional	R	Ruína
AM	Alpendre moderno	N	Nave

DOTACIÓNS

S. Local	S. Xeral	Tipo
ELL-nº	ELX-nº	ESPACIOS LIBRES
ZVL-nº	ZVX-nº	ZONAS VERDES
ADL-nº	ADX-nº	ADMINISTRATIVO
CEL-nº	CEX-nº	CEMITERIO
DPL-nº	DPX-nº	DEPORTIVO
DCL-nº	DCX-nº	DOCENTE
REL-nº	REX-nº	RELIXIOSO
RCL-nº	RCX-nº	CONXUNTO PARROQUIAL
SAL-nº	SAX-nº	SANITARIO - ASISTENCIAL
SCL-nº	SCX-nº	SOCIO - CULTURAL
SRL-nº	SRX-nº	SERVICIOS URBANISTICOS
	SVX-nº	SISTEMA VIARIO
EX./ PR.		DOTACIÓN EXISTENTE/ PROGRAMADA

CATÁLOGO

CATÁLOGO ARQUITECTÓNICO

	ELEMENTO CATALOGADO
	CONTORNO DE PROTECCIÓN

CATÁLOGO ARQUEOLÓXICO

	ELEMENTO CATALOGADO
	ÁREA DE CAUTELA
	LÍMITE ÁREA DE CAUTELA ESPECIAL

CAMIÑO DE SANTIAGO

	CONTORNO DE PROTECCIÓN DO CAMIÑO DE SANTIAGO
	TRAZADO DO CAMIÑO INGLÉS

Concello de Mesía

M.P. DO P.X.O.M. DE MESÍA PARA A ADAPTACIÓN Á LEI 8/2013 DE ESTRADAS DE GALICIA

DOCUMENTO DE APROBACIÓN INICIAL

ESTADO MODIFICADO
ORDENACIÓN DOS NÚCLEOS RURAIS

O Equipo Redactor:

Estudio Técnico Galego, S.A.

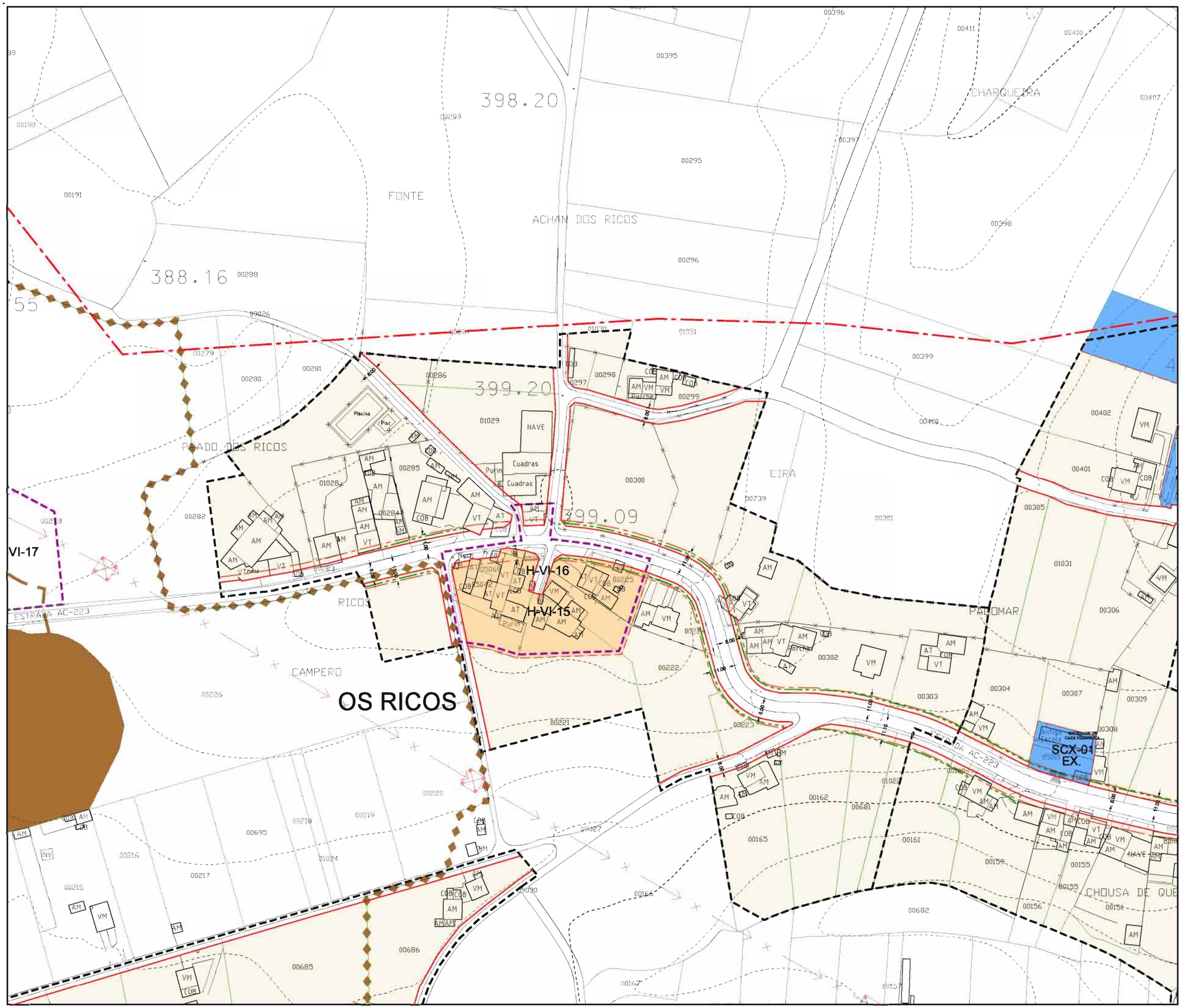

Parroquia: VISANTOÑA (SAN MARTIÑO)	Data: OUTUBRO 2014
	Escala: 1:2000
Núcleo: OS RICOS	Número: MP-11.14
	SUBSTITÚE Ó 11.14

LENDA

	LÍMITE DE NÚCLEO RURAL
	ALIÑACIÓN
	LIÑA CAMBIO DE CUALIFICACIÓN
	LIÑA LÍMITE DA EDIFICACIÓN
	LIÑA LÍMITE DE EDIFICABILIDADE
	ORDENANZA DE NÚCLEO HISTÓRICO TRADICIONAL
	ORDENANZA DE NÚCLEO COMÚN

VR	Vivenda en ruínas	CO	Cuberto
VT	Vivenda tradicional	HT	Hórreo tradicional
VM	Vivenda moderna	HM	Hóreo moderno
AT	Alpendre tradicional	R	Ruína
AM	Alpendre moderno	N	Nave

DOTACIÓNS

S. Local	S. Xeral	Tipo
ELL-nº	ELX-nº	ESPACIOS LIBRES
ZVL-nº	ZVX-nº	ZONAS VERDES
ADL-nº	ADX-nº	ADMINISTRATIVO
CEL-nº	CEX-nº	CEMITERIO
DPL-nº	DPX-nº	DEPORTIVO
DCL-nº	DCX-nº	DOCENTE
REL-nº	REX-nº	RELIXIOSO
RCL-nº	RCX-nº	CONXUNTO PARROQUIAL
SAL-nº	SAX-nº	SANITARIO - ASISTENCIAL
SCL-nº	SCX-nº	SOCIO - CULTURAL
SRL-nº	SRX-nº	SERVICIOS URBANISTICOS
	SVX-nº	SISTEMA VIARIO
EX./ PR.		DOTACIÓN EXISTENTE/ PROGRAMADA

CATÁLOGO

CATÁLOGO ARQUITECTÓNICO

	ELEMENTO CATALOGADO
	CONTORNO DE PROTECCIÓN

CATÁLOGO ARQUEOLÓXICO

	ELEMENTO CATALOGADO
	ÁREA DE CAUTELA
	LÍMITE ÁREA DE CAUTELA ESPECIAL

CAMIÑO DE SANTIAGO

	CONTORNO DE PROTECCIÓN DO CAMIÑO DE SANTIAGO
	TRAZADO DO CAMIÑO INGLÉS

Concello de Mesía

Estudio Técnico Galego, S.A.

M.P. DO P.X.O.M. DE MESÍA PARA A ADAPTACIÓN Á LEI 8/2013 DE ESTRADAS DE GALICIA

DOCUMENTO DE APROBACIÓN INICIAL

ESTADO MODIFICADO

ORDENACIÓN DOS NÚCLEOS RURAIS

O Equipo Redactor:

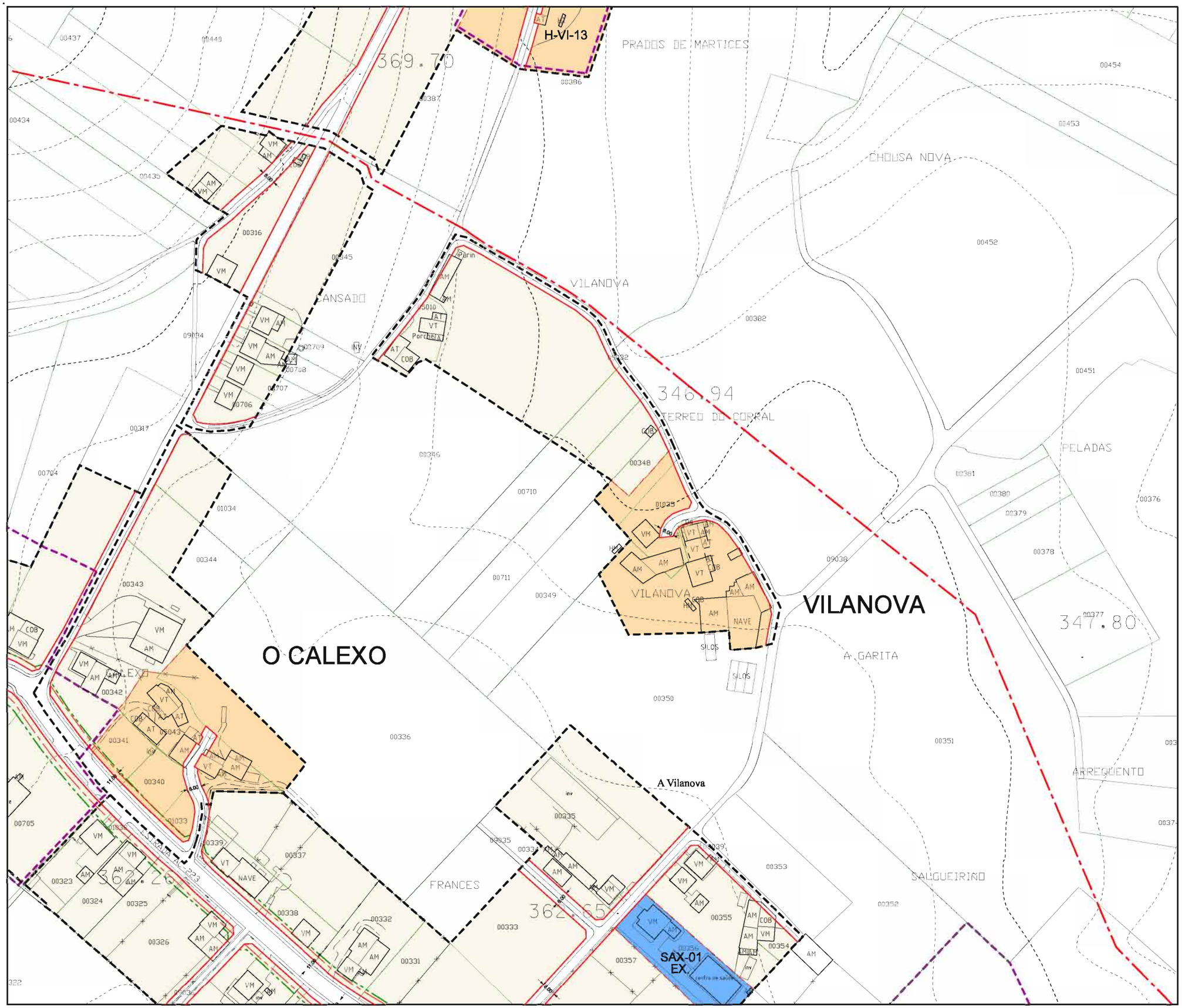

Parroquia: VISANTOÑA (SAN MARTIÑO)	Data: OUTUBRO 2014
	Escala: 1:2000
Núcleo: VILANOVA	Número: MP-11.19
	SUBSTITÚE Ó 11.19

LENDA

	LÍMITE DE NÚCLEO RURAL
	ALIÑACIÓN
	LIÑA CAMBIO DE CUALIFICACIÓN
	LIÑA LÍMITE DA EDIFICACIÓN
	LIÑA LÍMITE DE EDIFICABILIDADE
	ORDENANZA DE NÚCLEO HISTÓRICO TRADICIONAL
	ORDENANZA DE NÚCLEO COMÚN

VR	Vivenda en ruínas	CO	Cuberto
VT	Vivenda tradicional	HT	Hórreo tradicional
VM	Vivenda moderna	HM	Hóreo moderno
AT	Alpendre tradicional	R	Ruína
AM	Alpendre moderno	N	Nave

DOTACIÓNS

S. Local	S. Xeral	Tipo
ELL-nº	ELX-nº	ESPACIOS LIBRES
ZVL-nº	ZVX-nº	ZONAS VERDES
ADL-nº	ADX-nº	ADMINISTRATIVO
CEL-nº	CEX-nº	CEMITERIO
DPL-nº	DPX-nº	DEPORTIVO
DCL-nº	DCX-nº	DOCENTE
REL-nº	REX-nº	RELIXIOSO
RCL-nº	RCX-nº	CONXUNTO PARROQUIAL
SAL-nº	SAX-nº	SANITARIO - ASISTENCIAL
SCL-nº	SCX-nº	SOCIO - CULTURAL
SRL-nº	SRX-nº	SERVICIOS URBANISTICOS
	SVX-nº	SISTEMA VIARIO
EX./ PR.		DOTACIÓN EXISTENTE/ PROGRAMADA

CATÁLOGO

CATÁLOGO ARQUITECTÓNICO

	ELEMENTO CATALOGADO
	CONTORNO DE PROTECCIÓN

CATÁLOGO ARQUEOLÓXICO

	ELEMENTO CATALOGADO
	ÁREA DE CAUTELA
	LÍMITE ÁREA DE CAUTELA ESPECIAL

CAMIÑO DE SANTIAGO

	CONTORNO DE PROTECCIÓN DO CAMIÑO DE SANTIAGO
	TRAZADO DO CAMIÑO INGLÉS

Concello de Mesía

Estudio Técnico Galego, S.A.

M.P. DO P.X.O.M. DE MESÍA PARA A ADAPTACIÓN Á LEI 8/2013 DE ESTRADAS DE GALICIA

DOCUMENTO DE APROBACIÓN INICIAL

ESTADO MODIFICADO

ORDENACIÓN DOS NÚCLEOS RURAIS

O Equipo Redactor:

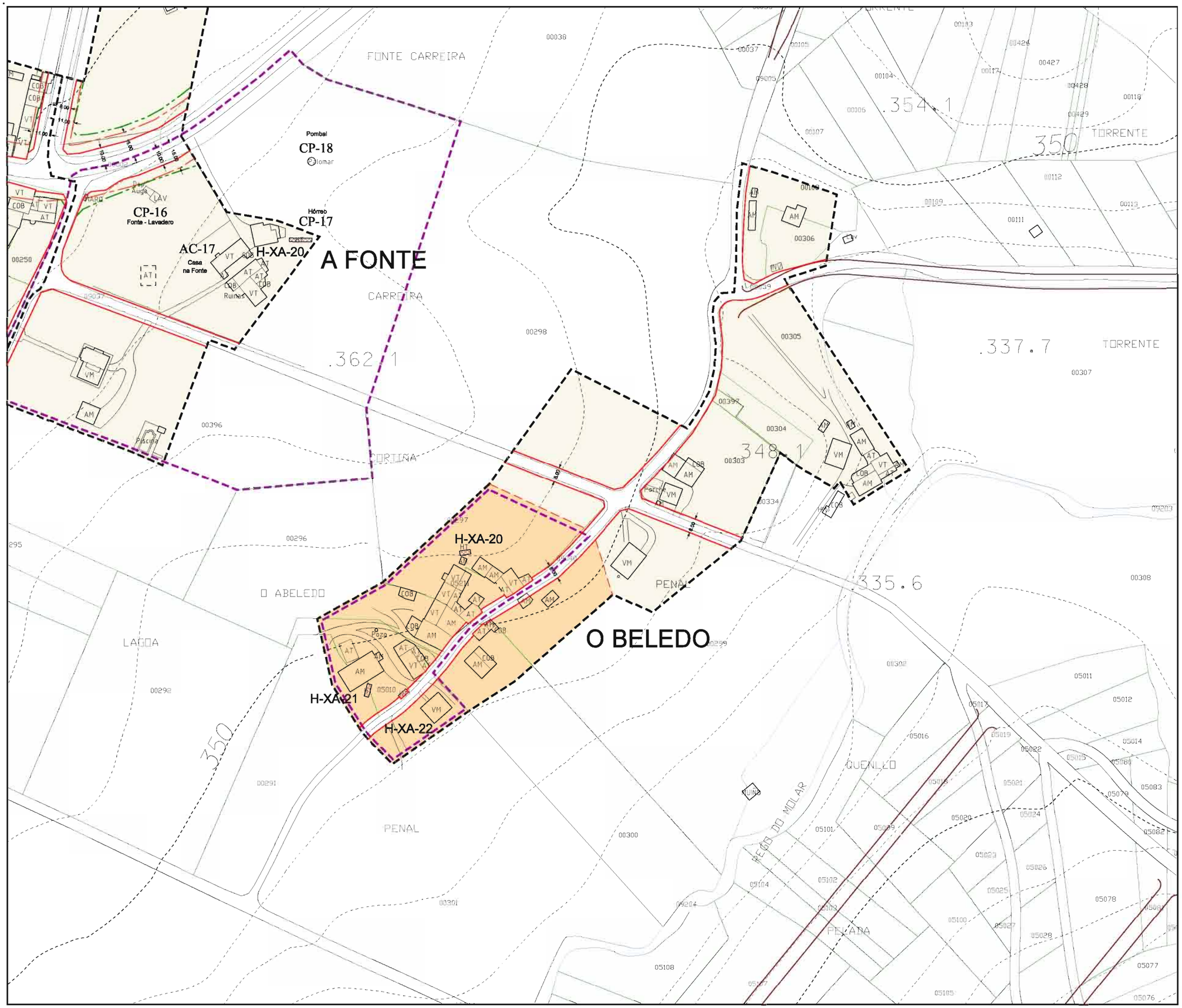

Parroquia: XANCEDA (SAN SALVADOR)	Data: OUTUBRO 2014
	Escala: 1:2000
Núcleo: O BELEDO	Número: MP-12.02
	SUBSTITÚE Ó 12.02

LENDA

	LÍMITE DE NÚCLEO RURAL
	ALIÑACIÓN
	LIÑA CAMBIO DE CUALIFICACIÓN
	LIÑA LÍMITE DA EDIFICACIÓN
	LIÑA LÍMITE DE EDIFICABILIDADE
	ORDENANZA DE NÚCLEO HISTÓRICO TRADICIONAL
	ORDENANZA DE NÚCLEO COMÚN

VR	Vivenda en ruínas	CO	Cuberto
VT	Vivenda tradicional	HT	Hórreo tradicional
VM	Vivenda moderna	HM	Hóreo moderno
AT	Alpendre tradicional	R	Ruína
AM	Alpendre moderno	N	Nave

DOTACIÓNS

S. Local	S. Xeral	Tipo
ELL-nº	ELX-nº	ESPACIOS LIBRES
ZVL-nº	ZVX-nº	ZONAS VERDES
ADL-nº	ADX-nº	ADMINISTRATIVO
CEL-nº	CEX-nº	CEMITERIO
DPL-nº	DPX-nº	DEPORTIVO
DCL-nº	DCX-nº	DOCENTE
REL-nº	REX-nº	RELIXIOSO
RCL-nº	RCX-nº	CONXUNTO PARROQUIAL
SAL-nº	SAX-nº	SANITARIO - ASISTENCIAL
SCL-nº	SCX-nº	SOCIO - CULTURAL
SRL-nº	SRX-nº	SERVICIOS URBANISTICOS
	SVX-nº	SISTEMA VIARIO
EX./ PR.		DOTACIÓN EXISTENTE/ PROGRAMADA

CATÁLOGO

CATÁLOGO ARQUITECTÓNICO

	ELEMENTO CATALOGADO
	CONTORNO DE PROTECCIÓN

CATÁLOGO ARQUEOLÓXICO

	ELEMENTO CATALOGADO
	ÁREA DE CAUTELA
	LÍMITE ÁREA DE CAUTELA ESPECIAL

CAMIÑO DE SANTIAGO

	CONTORNO DE PROTECCIÓN DO CAMIÑO DE SANTIAGO
	TRAZADO DO CAMIÑO INGLÉS

Concello de Mesía

Estudio Técnico Galego, S.A.

M.P. DO P.X.O.M. DE MESÍA PARA A ADAPTACIÓN Á LEI 8/2013 DE ESTRADAS DE GALICIA

DOCUMENTO DE APROBACIÓN INICIAL

ESTADO MODIFICADO

ORDENACIÓN DOS NÚCLEOS RURAIS

O Equipo Redactor:

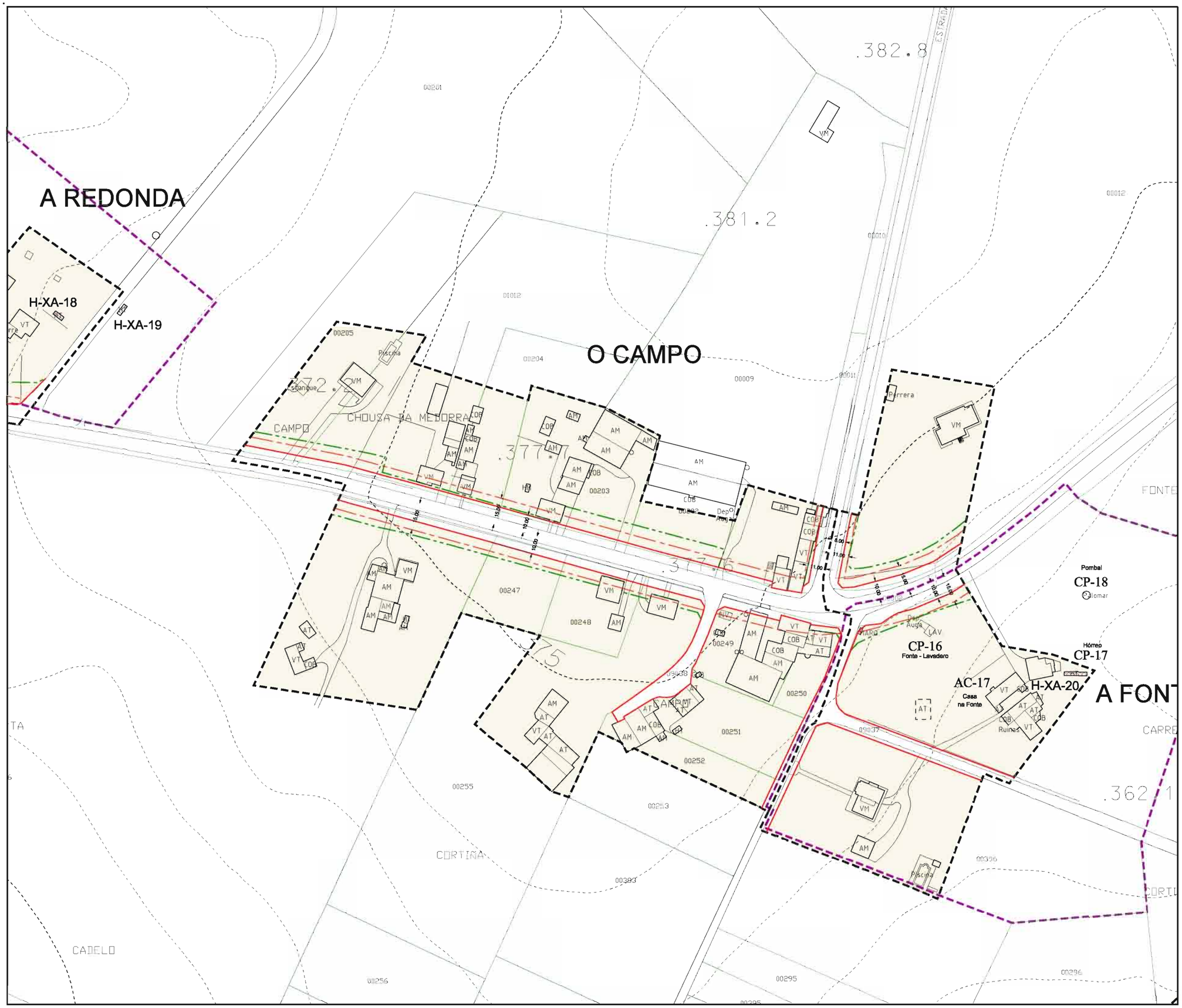

Parroquia: XANCEDA (SAN SALVADOR)	Data: OUTUBRO 2014
	Escala: 1:2000
Núcleo: O CAMPO	Número: MP-12.05 SUBSTITÚE Ó 12.05

LENDA

- LÍMITE DE NÚCLEO RURAL
- ALIÑACIÓN
- LIÑA CAMBIO DE CUALIFICACIÓN
- LIÑA LÍMITE DA EDIFICACIÓN
- LIÑA LÍMITE DE EDIFICABILIDADE
- ORDENANZA DE NÚCLEO HISTÓRICO TRADICIONAL
- ORDENANZA DE NÚCLEO COMÚN

VR	Vivenda en ruínas	CO	Cuberto
VT	Vivenda tradicional	HT	Hórreo tradicional
VM	Vivenda moderna	HM	Hóreo moderno
AT	Alpendre tradicional	R	Ruína
AM	Alpendre moderno	N	Nave

DOTACIÓNS

S. Local	S. Xeral	Tipo
ELL-nº	ELX-nº	ESPACIOS LIBRES
ZVL-nº	ZVX-nº	ZONAS VERDES
ADL-nº	ADX-nº	ADMINISTRATIVO
CEL-nº	CEX-nº	CEMITERIO
DPL-nº	DPX-nº	DEPORTIVO
DCL-nº	DCX-nº	DOCENTE
REL-nº	REX-nº	RELIXIOSO
RCL-nº	RCX-nº	CONXUNTO PARROQUIAL
SAL-nº	SAX-nº	SANITARIO - ASISTENCIAL
SCL-nº	SCX-nº	SOCIO - CULTURAL
SRL-nº	SRX-nº	SERVICIOS URBANISTICOS
	SVX-nº	SISTEMA VIARIO
EX./ PR.		DOTACIÓN EXISTENTE/ PROGRAMADA

CATÁLOGO

CATÁLOGO ARQUITECTÓNICO

- ELEMENTO CATALOGADO
- CONTORNO DE PROTECCIÓN

CATÁLOGO ARQUEOLÓXICO

- ELEMENTO CATALOGADO
- ÁREA DE CAUTELA
- LÍMITE ÁREA DE CAUTELA ESPECIAL

CAMIÑO DE SANTIAGO

- CONTORNO DE PROTECCIÓN DO CAMIÑO DE SANTIAGO
- TRAZADO DO CAMIÑO INGLÉS

Concello de Mesía

Estudio Técnico Galego, S.A.

M.P. DO P.X.O.M. DE MESÍA PARA A ADAPTACIÓN Á LEI 8/2013 DE ESTRADAS DE GALICIA

DOCUMENTO DE APROBACIÓN INICIAL

ESTADO MODIFICADO

ORDENACIÓN DOS NÚCLEOS RURAIS

O Equipo Redactor:

Parroquia: XANCEDA (SAN SALVADOR)	Data: OUTUBRO 2014
	Escala: 1:2000
Núcleo: A FONTE	Número: MP-12.12 SUBSTITÚE Ó 12.12

LENDA

	LÍMITE DE NÚCLEO RURAL
	ALIÑACIÓN
	LIÑA CAMBIO DE CUALIFICACIÓN
	LIÑA LÍMITE DA EDIFICACIÓN
	LIÑA LÍMITE DE EDIFICABILIDADE
	ORDENANZA DE NÚCLEO HISTÓRICO TRADICIONAL
	ORDENANZA DE NÚCLEO COMÚN

VR	Vivenda en ruínas	CO	Cuberto
VT	Vivenda tradicional	HT	Hórreo tradicional
VM	Vivenda moderna	HM	Hóreo moderno
AT	Alpendre tradicional	R	Ruína
AM	Alpendre moderno	N	Nave

DOTACIÓNS

S. Local	S. Xeral	Tipo
ELL-nº	ELX-nº	ESPACIOS LIBRES
ZVL-nº	ZVX-nº	ZONAS VERDES
ADL-nº	ADX-nº	ADMINISTRATIVO
CEL-nº	CEX-nº	CEMITERIO
DPL-nº	DPX-nº	DEPORTIVO
DCL-nº	DCX-nº	DOCENTE
REL-nº	REX-nº	RELIXIOSO
RCL-nº	RCX-nº	CONXUNTO PARROQUIAL
SAL-nº	SAX-nº	SANITARIO - ASISTENCIAL
SCL-nº	SCX-nº	SOCIO - CULTURAL
SRL-nº	SRX-nº	SERVICIOS URBANISTICOS
	SVX-nº	SISTEMA VIARIO
EX./ PR.		DOTACIÓN EXISTENTE/ PROGRAMADA

CATÁLOGO

CATÁLOGO ARQUITECTÓNICO

	ELEMENTO CATALOGADO
	CONTORNO DE PROTECCIÓN

CATÁLOGO ARQUEOLÓXICO

	ELEMENTO CATALOGADO
	ÁREA DE CAUTELA
	LÍMITE ÁREA DE CAUTELA ESPECIAL

CAMIÑO DE SANTIAGO

	CONTORNO DE PROTECCIÓN DO CAMIÑO DE SANTIAGO
	TRAZADO DO CAMIÑO INGLÉS

Concello de Mesía

Estudio Técnico Galego, S.A.

M.P. DO P.X.O.M. DE MESÍA PARA A ADAPTACIÓN Á LEI 8/2013 DE ESTRADAS DE GALICIA

DOCUMENTO DE APROBACIÓN INICIAL

ESTADO MODIFICADO

ORDENACIÓN DOS NÚCLEOS RURAIS

O Equipo Redactor:

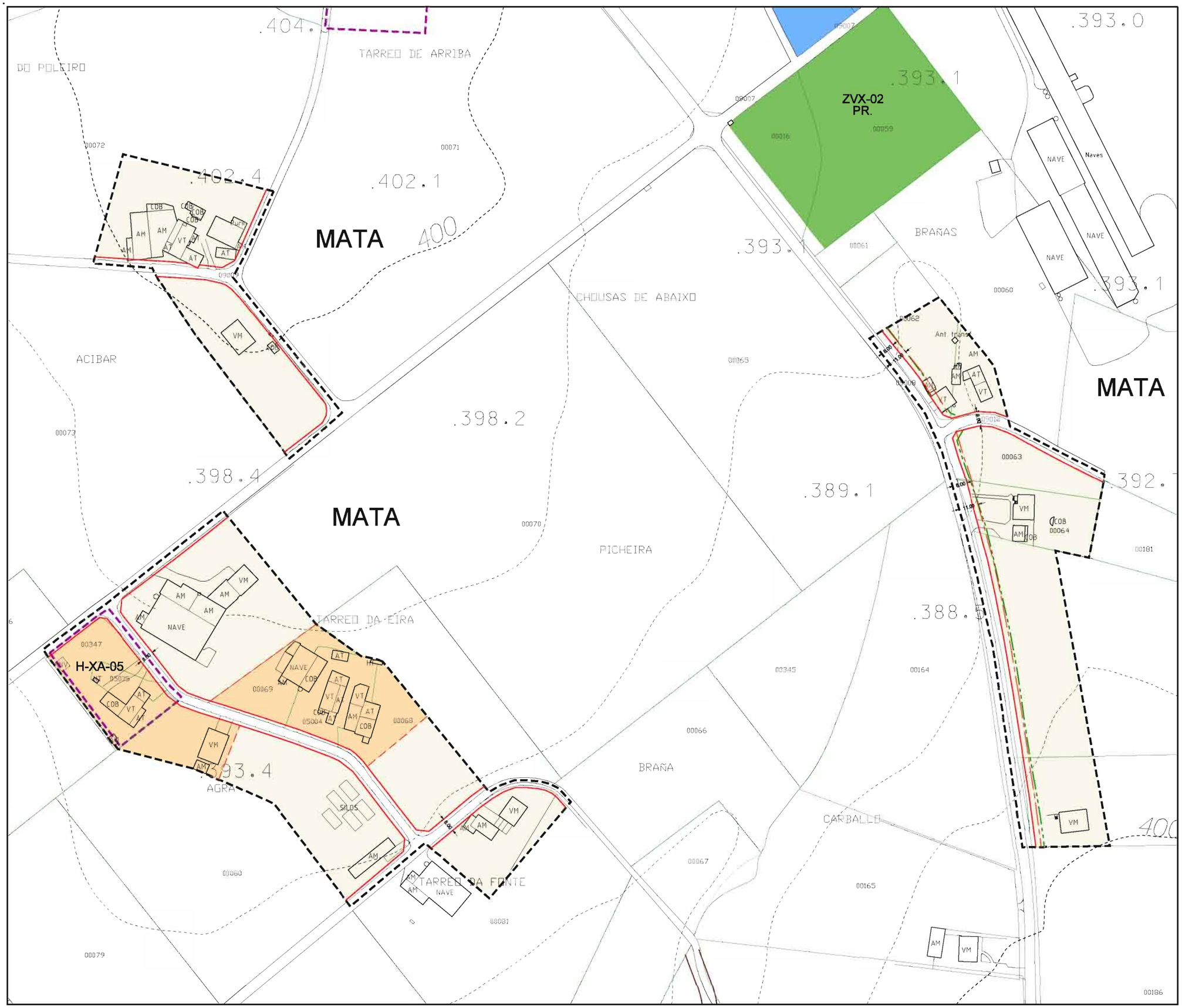

Parroquia: XANCEDA (SAN SALVADOR)	Data: OUTUBRO 2014
	Escala: 1:2000
Núcleo: MATA	Número: MP-12.15 SUBSTITÚE Ó 12.15

LENDA

- LÍMITE DE NÚCLEO RURAL
- ALIÑACIÓN
- LIÑA CAMBIO DE CUALIFICACIÓN
- LIÑA LÍMITE DA EDIFICACIÓN
- LIÑA LÍMITE DE EDIFICABILIDADE
- ORDENANZA DE NÚCLEO HISTÓRICO TRADICIONAL
- ORDENANZA DE NÚCLEO COMÚN

VR	Vivenda en ruínas	CO	Cuberto
VT	Vivenda tradicional	HT	Hórreo tradicional
VM	Vivenda moderna	HM	Hóreo moderno
AT	Alpendre tradicional	R	Ruína
AM	Alpendre moderno	N	Nave

DOTACIÓNS

S. Local	S. Xeral	Tipo
ELL-nº	ELX-nº	ESPACIOS LIBRES
ZVL-nº	ZVX-nº	ZONAS VERDES
ADL-nº	ADX-nº	ADMINISTRATIVO
CEL-nº	CEX-nº	CEMITERIO
DPL-nº	DPX-nº	DEPORTIVO
DCL-nº	DCX-nº	DOCENTE
REL-nº	REX-nº	RELIXIOSO
RCL-nº	RCX-nº	CONXUNTO PARROQUIAL
SAL-nº	SAX-nº	SANITARIO - ASISTENCIAL
SCL-nº	SCX-nº	SOCIO - CULTURAL
SRL-nº	SRX-nº	SERVICIOS URBANISTICOS
	SVX-nº	SISTEMA VIARIO
EX./ PR.		DOTACIÓN EXISTENTE/ PROGRAMADA

CATÁLOGO

CATÁLOGO ARQUITECTÓNICO

- ELEMENTO CATALOGADO
- CONTORNO DE PROTECCIÓN

CATÁLOGO ARQUEOLÓXICO

- ELEMENTO CATALOGADO
- ÁREA DE CAUTELA
- LÍMITE ÁREA DE CAUTELA ESPECIAL

CAMIÑO DE SANTIAGO

- CONTORNO DE PROTECCIÓN DO CAMIÑO DE SANTIAGO
- TRAZADO DO CAMIÑO INGLÉS

Concello de Mesía

Estudio Técnico Galego, S.A.

M.P. DO P.X.O.M. DE MESÍA PARA A ADAPTACIÓN Á LEI 8/2013 DE ESTRADAS DE GALICIA

DOCUMENTO DE APROBACIÓN INICIAL

ESTADO MODIFICADO

ORDENACIÓN DOS NÚCLEOS RURAIS

O Equipo Redactor:

Parroquia: XANCEDA (SAN SALVADOR)	Data: OUTUBRO 2014
	Escala: 1:2000
Núcleo: A REDONDA	Número: MP-12.20 SUBSTITÚE Ó 12.20

LENDA

	LÍMITE DE NÚCLEO RURAL
	ALIÑACIÓN
	LIÑA CAMBIO DE CUALIFICACIÓN
	LIÑA LÍMITE DA EDIFICACIÓN
	LIÑA LÍMITE DE EDIFICABILIDADE
	ORDENANZA DE NÚCLEO HISTÓRICO TRADICIONAL
	ORDENANZA DE NÚCLEO COMÚN

VR	Vivenda en ruínas	CO	Cuberto
VT	Vivenda tradicional	HT	Hórreo tradicional
VM	Vivenda moderna	HM	Hóreo moderno
AT	Alpendre tradicional	R	Ruína
AM	Alpendre moderno	N	Nave

DOTACIÓNS

S. Local	S. Xeral	Tipo
ELL-nº	ELX-nº	ESPACIOS LIBRES
ZVL-nº	ZVX-nº	ZONAS VERDES
ADL-nº	ADX-nº	ADMINISTRATIVO
CEL-nº	CEX-nº	CEMITERIO
DPL-nº	DPX-nº	DEPORTIVO
DCL-nº	DCX-nº	DOCENTE
REL-nº	REX-nº	RELIXIOSO
RCL-nº	RCX-nº	CONXUNTO PARROQUIAL
SAL-nº	SAX-nº	SANITARIO - ASISTENCIAL
SCL-nº	SCX-nº	SOCIO - CULTURAL
SRL-nº	SRX-nº	SERVICIOS URBANISTICOS
	SVX-nº	SISTEMA VIARIO
EX./ PR.		DOTACIÓN EXISTENTE/ PROGRAMADA

CATÁLOGO

CATÁLOGO ARQUITECTÓNICO

	ELEMENTO CATALOGADO
	CONTORNO DE PROTECCIÓN

CATÁLOGO ARQUEOLÓXICO

	ELEMENTO CATALOGADO
	ÁREA DE CAUTELA
	LÍMITE ÁREA DE CAUTELA ESPECIAL

CAMIÑO DE SANTIAGO

	CONTORNO DE PROTECCIÓN DO CAMIÑO DE SANTIAGO
	TRAZADO DO CAMIÑO INGLÉS

Concello de Mesía

Estudio Técnico Galego, S.A.

M.P. DO P.X.O.M. DE MESÍA PARA A ADAPTACIÓN Á LEI 8/2013 DE ESTRADAS DE GALICIA

DOCUMENTO DE APROBACIÓN INICIAL

ESTADO MODIFICADO

ORDENACIÓN DOS NÚCLEOS RURAIS

O Equipo Redactor: